

ON

THE

ROAD

VIA EMILIA

187 A.C. » 2017



a Giancarlo Ambrosetti

MUSEI
CIVICI
REGGIO
EMILIA



SOPRINTENDENZA
ARCHEOLOGIA
BELLE ARTI E PAESAGGIO
BO-MO-RE-FE

A cura di

GEORGIA CANTONI
ANNALISA CAPURSO

ON

THE

ROAD

VIA EMILIA

187 A.C. » 2017

Grafiche Step editrice
Parma - 2017

ON THE ROAD
VIA EMILIA 187 A.C. - 2017

REGGIO EMILIA, PALAZZO DEI MUSEI
 25 NOVEMBRE 2017 – 1 LUGLIO 2018

 MUSEI CIVICI REGGIO EMILIA		 VIA EMILIA	 MMCC	partner	 Regione Emilia-Romagna	 FONDAZIONE <small>Capogrossi</small> PIETRO MANODORI
promossa da		 SECRETARIATO REGIONALE PER L'EMILIA ROMAGNA	 SOPRINTENDENZA ARCHEOLOGIA BELLE ARTI E PAESAGGIO BO-MO-RE-FE	in collaborazione con	 SPAZIO CREDEM	 MUSEO DIOCESANO DI REGGIO EMILIA-GUASTALLA
con contributo Art Bonus di	CREDEM	IREN	sponsor	 CarServer <small>Soluzioni per Flotte Aziendali</small>	con il patrocinio di	 anas

Hanno contribuito inoltre:
 Lions Club Regium Lepidi
 per il restauro della statua settecentesca di Marco Emilio Lepido

Lions Club Reggio Emilia Host "Città del Tricolore"
 per l'implementazione tecnologica della sala Regium Lepidi 3D

COMUNE DI REGGIO EMILIA

Luca Vecchi - Sindaco del Comune di Reggio Emilia

Massimo Magnani - Direttore Area Competitività e Innovazione sociale

Elisabetta Farioli - Direttore Musei Civici

Silvana Barbieri - U.O.C. coordinamento attività amministrativa e gestionale

Roberto Macellari - Ispettore archeologo Musei Civici

SOPRINTENDENZA ARCHEOLOGIA BELLE ARTI E PAESAGGIO PER LA CITTÀ METROPOLITANA DI BOLOGNA E LE PROVINCE DI MODENA REGGIO EMILIA E FERRARA

Luigi Malnati - Soprintendente

Annalisa Capurso - Funzionario Archeologo

A cura di

Luigi Malnati
 Roberto Macellari
 Italo Rota

Comitato scientifico del catalogo

Giovanni Brizzi, Georgia Cantoni, Annalisa Capurso, Francesca Cenerini, Antonella Coralini, Mauro Cremaschi, Renata Curina, Maurizio Forte, Maria Luisa Laddago, Daniela Locatelli, Roberto Macellari, Luigi Malnati, Giada Pellegrini, Elisabetta Pepe, Marco Podini, Paolo Sommella

Comitato scientifico della mostra

Ilaria Campioli, Annalisa Capurso, Nicola Cassone, Silvia Chicchi, Elisabetta Farioli, Francesca Grassi, Roberto Macellari, Massimo Magnani, Luigi Malnati, Francesca Monti, Giada Pellegrini, Italo Rota

Cura e redazione del catalogo

Georgia Cantoni (Musei Civici di Reggio Emilia)
Annalisa Capurso (Soprintendenza Archeologia belle arti e paesaggio per la città metropolitana di Bologna e le province di Modena, Reggio Emilia e Ferrara)
con Valentina Uglietti

Progetto allestimenti

Italo Rota
con Francesca Grassi, Corinne Cotugno, Simón Andres Oropeza Carrera

Coordinamento amministrativo

Silvana Barbieri

Progetto grafico della mostra

Paolo Tegoni

Testi di mostra

Nicola Cassone, Roberto Macellari, Giada Pellegrini

Ufficio Stampa

Mario Gobbi con Patrizia Paterlini (Comune di Reggio Emilia)
Carla Conti (Soprintendenza Archeologia belle arti e paesaggio per la città metropolitana di Bologna e le province di Modena, Reggio Emilia e Ferrara)

Comunicazione

Georgia Cantoni

Relazioni pubbliche e fundrasing

Chiara Piacentini

Coordinamento realizzazione allestimenti

Francesca Monti con Filippo Franceschini

Coordinamento prestiti, assicurazioni, trasporti

Alessandro Gazzotti, Maria Montanari, Giada Pellegrini (Musei Civici di Reggio Emilia)

Coordinamento prestiti e garanzia di Stato

Annalisa Capurso, Maria Luisa Laddago, Valentina Oliverio, Siriana Zucchini, Paola Bressan, Federico Angelini (Soprintendenza Archeologia belle arti e paesaggio per la città metropolitana di Bologna e le province di Modena, Reggio Emilia e Ferrara),
Antonio Piscitelli (Direzione Generale Musei)

Segreteria organizzativa

Daniela Chiesi, Daniela Davoli, Federica Frattini (Musei Civici di Reggio Emilia), Donatella Calzolari, Giuseppe Marin, Siriana Zucchini, Alberto Stignani, Valentina Di Stefano, Patrizia Orsini (Soprintendenza Archeologia belle arti e paesaggio per la città metropolitana di Bologna e le province di Modena, Reggio Emilia e Ferrara)

Redazione internet

Marcella Barbieri, Chiara Ferretti, Andrea Viani

Coordinamento eventi e promozione territoriale

Maria Montanari con Linda Gualdi

Progetti di valorizzazione commerciale del centro storico e accoglienza turistica

Elena Edgarda Davoli con Silvia Bonezzi, Daniela Lasagni, Simona Mannari, Elena Marchesi, Cinzia Valeriani

Coordinamento inventariazione reperti

Valentina Manzelli (Soprintendenza Archeologia belle arti e paesaggio per la città metropolitana di Bologna e le province di Modena, Reggio Emilia e Ferrara)

Schedatura tecnica dei materiali archeologici

Valentina Amonti, Erica Casini, Valentina Uglietti

Progetti didattici

Giulia Bagnacani, Riccardo Campanini, Giada Pellegrini, Chiara Pellicciari, Valentina Uglietti
Daniela Davoli (servizio prenotazioni)

Progetti di facilitazione

FCR - Città senza barriere
Associazione GIS - Genitori per l'inclusione sociale

Amministrazione

Mara Spaggiari, Paola Riccio, Brigida De Maria, Marinella Panini, Carolina Di Maria, Anna De Conciliis

Coordinamento sicurezza e logistica

Antonio Fabbris

Coordinamento servizi di mostra

Marina Notari

Collaboratori

Giuseppe Depietri, Pasquale Fierro, Monica Maramotti, Anna Vittoria Pede

Pratiche SIAE

Andrea Malagoli

Regia e realizzazione video

Domiziana Bani

Videografica

Paolo Tegoni

Selezione libri fotografici installazione video

Ilaria Campioli

Fotografie

La campagna fotografica ex novo sui materiali è stata eseguita
da Carlo Vannini

Restauro

Mauro Ricci, Virna Scarnecchia, Monica Zanardi, Micol Siboni, Roberto Monaco (Soprintendenza Archeologia belle arti e paesaggio per la città metropolitana di Bologna e le province di Modena, Reggio Emilia e Ferrara)

Opus Restauri

Renzo Tondelli

Scansioni e stampe 3D

Geis - Geomatics Engineering Innovative Solutions Srl
Giulio Bigliardi *3D ArcheoLab*

Rilievo arco di Rimini

Arch. Roberto Angelini, Forlì

Assicurazioni

Axa Art Agenzia D'Ippolito e Lorenzano Sas

Synkronos Italia Srl

Assicurazioni Generali

Trasporti

Crown Fine Art

Coopservice

Realizzazione allestimenti

Falegnameria Francia Snc

Logistica allestimenti

A&M Production srl; Gigli Costruzioni Srl

Apparati multimediali

Promusic Srl

Servizi di mostra e visite guidate

Macchine Celibi

Prestatori

Soprintendenza Archeologia belle arti e paesaggio per la città metropolitana di Bologna e le province di Modena, Reggio Emilia e Ferrara

Soprintendenza Archeologia belle arti e paesaggio per le province di Ravenna, Forlì-Cesena, Rimini

Soprintendenza Archeologia belle arti e paesaggio per le province di Parma e Piacenza

Museo Civico Archeologico di Bologna

Museo Diocesano di Reggio Emilia-Guastalla

Museo Archeologico Nazionale di Luni

Musei Civici di Palazzo Farnese di Piacenza

Museo della Città "L. Tonini" di Rimini

Musei Capitolini di Roma

Museo della Civiltà Romana di Roma

Museo Nazionale Romano di Roma

Consorzio di Bonifica dell'Emilia Centrale

Società Reggiana di Archeologia

Giuseppe Dallari Brustia, Andrea Naturani

Un particolare ringraziamento per la collaborazione a

Arch. Roberto Angelini, Sandra Campanini (Ufficio Cinema Comune di Reggio Emilia), Giorgio Ferrari, Laura Gasparini (Fototeca Biblioteca Panizzi, Reggio Emilia), Angelo Ghiretti, Adele Ghirri, Friederike Naumann-Steckner (Römisch-Germanisches Museum di Colonia), Francesca Magri (Cariparma)

© Musei Civici di Reggio Emilia

Grafiche Step editrice - Parma

www.grafichestep.com

ISBN 978-88-7898-151-5

*You and I, Sal, we'd dig the whole world with a car like this because, man,
the road must eventually lead to the whole world.
Ain't nowhere else it can go - right?*

Jack Kerouac, On the road

*Noi due insieme, Sal, potremmo girare il mondo intero con una macchina come questa
perché è chiaro, amico mio, basta seguire la strada e prima o poi si fa il giro del mondo.
Non può finire in nessun altro posto, no?*

INDICE

Presentazioni di

- Luca Vecchi*, Sindaco di Reggio Emilia
Graziano Delrio, Ministro delle Infrastrutture e dei Trasporti
Mons. Tiziano Ghirelli, Direttore del Museo Diocesano di Reggio Emilia-Guastalla
Giorgio Ferrari, Presidente del Gruppo Credito Emiliano S.p.A.
Luigi Malnati, Soprintendente Archeologia belle arti e paesaggio per la città metropolitana di Bologna e le province di Modena, Reggio Emilia e Ferrara

PARTE I

LA NASCITA E LO SVILUPPO REGIONALE

CAPITOLO 1

LO SCENARIO STORICO-POLITICO DEL III-II SECOLO A.C. IN EMILIA ROMAGNA

- G. Brizzi*, L'evolversi della situazione geopolitica 3
A. Capurso, N. Cassone, Il passaggio di Annibale 7
A. Bondini, E. Filippini, Monete celtiche dal territorio reggiano 11
D. Locatelli, La spada del Monte Valsestra 13
N. Donati, I. Tirabassi, Una necropoli familiare su una cengia della Pietra di Bismantova 15

CAPITOLO 2

CHI ERA MARCO EMILIO LEPIDO

- L. Malnati*, Marco Emilio Lepido: uomo politico e costruttore 19
M. Cavalieri, Il ritratto di Marco Emilio Lepido da Luni 23
M. Podini, Il fregio della Basilica *Aemilia*, la fondazione della città 25
A. L. Morelli, Una moneta di Manio Emilio Lepido 26
A. L. Morelli, Le monete celebrative di Marco Emilio Lepido 27
A. D'Alessio, Marco Emilio Lepido costruttore a e di Roma 29
E. Farioli, Marco Emilio Lepido e Reggio Emilia: il tributo mancato 34

CAPITOLO 3

LA VIA *AEMILIA*

- G. Brizzi*, La via *Aemilia*: un primo *limes*?
L. Malnati, V. Manzelli, La via *Aemilia*: la strada della storia
3.1-Strumenti per dominare e conoscere il territorio
E. Mazzetti, Il lituo di Sant'Ilario d'Enza (RE)
M. Marchesi, Il miliario da Castel San Pietro Terme (BO)
R. Angeli Bufalini, Un bicchiere in argento da Vicarello (RM)
C. D'Amato, La groma del legionario
3.2-Sulla via *Aemilia*
A. Bondini, C. Tassinari, La via *Aemilia* a Rimini e la conquista della pianura padana
A. Bondini, M. Cariocteti, Il ponte di Augusto e Tiberio
C. Giovagnetti, L'arco di Augusto e la Porta Romana
C. Giovagnetti, Il set del colono
V. Manzelli, La via *Aemilia* a Imola

- V. Manzelli*, Il santuario di *Bona Dea* a *Forum Corneli* 67
R. Curina, La via *Aemilia* a Bologna 69
R. Curina, Lo scavo di Strada Maggiore 73
R. Curina, Lo scavo di via Ugo Bassi 74
R. Curina, Lo scavo di via Emilia Levante 76
D. Labate, La via *Aemilia* a Modena 78
D. Labate, Modena, via Emilia Est, sottopasso tangenziale Pasternak: la via consolare dalla fondazione (187 a.C.) al periodo tardo-antico (V-VI secolo) 85
A. Capurso, La via *Aemilia* a Reggio Emilia 86
G. Pellegrini, V. Uglietti, Il ponte sul Secchia e la lastra commemorativa del suo rifacimento 92
V. Uglietti, Il miliario di Diocleziano da Rubiera (RE) 93
G. Pellegrini, La *mutatio Ponte Secies* 94
G. Pellegrini, Gli scavi urbani di Otello Siliprandi (1931-32) 95
A. Losi, Lo scavo di via Emilia S. Pietro del 1999 96
G. Pellegrini, Lo scavo di via Emilia S. Stefano (1947-48) 97
V. Uglietti, Un cippo del dio *Terminus* 98
N. Cassone, Un cippo di confine su via Emilia S. Stefano 99
G. Pellegrini, V. Uglietti, L'iscrizione del ponte di S. Ilario d'Enza 100
C. Sánchez Natalias, Una *tabella defixionis* da S. Ilario d'Enza (RE) 101
G. Capelli, La via *Aemilia* a Parma 102
G. Capelli, C. Pedrelli, Un attraversamento sul torrente Parma presso la via Emilia 107
A. Carini, La via *Aemilia* a Piacenza. Attraverso l'*ager di Placentia* dall'Ongina al Trebbia 109
M. Podini, Il fregio d'armi da via Taverna, Piacenza 115
M. Miari, La via *Aemilia* ad Alseno (PC) 116
3.3 Lavori in corso lungo la via Emilia
C. Guarnieri, M. Miari, N. Raggi, C. Tassinari, La via *Aemilia* a est di *Forum Livii* 119
S. Campagnari, R. Michelini, Castelfranco Emilia (MO), via Valletta, una stazione di posta lungo la via Emilia 122

CAPITOLO 4

I VIAGGI E I TRASPORTI

- E. Giorgi*, Viaggi e viaggiatori lungo la via *Aemilia* 124
A. Dore, I morsi di cavallo dalla necropoli Benacci-Caprara di Bologna 131
A. Pozzi, T. Trocchi, I carri di Verucchio 132
C. Buote, La necropoli di via Saffi a Bologna: la tomba 11 134
R. Macellari, Acciarino a clessidra in ferro 137
M. G. Lilli, Modelli di carri romani 138
F. Muscolino, Bibbiano (RE), località Corniano, reperti ceramici da una discarica di fornace romana 139
F. Bulzomi, Elementi decorativi per carri 140
S. Pastor, Rilievo con vettura da viaggio 143
S. Pastor, Stele del mulattiere *Rinnius Novicius* 144
C. Borgognoni, Lastra con scena di arrivo ad una *mansio* 145

CAPITOLO 5

LE VIE D'ACQUA

- S. Medas*, La navigazione lungo le idrovie padane in epoca romana 146

PARTE II

I PRECEDENTI E LO SVILUPPO NEL REGGIANO FINO AI GIORNI NOSTRI

CAPITOLO 6

I PRECEDENTI DELLA VIA *AEMILIA* NEL REGGIANO DURANTE L'ETÀ DEL FERRO

- D. Locatelli*, Prima della via *Aemilia*: percorsi e popolamento del reggiano nel I millennio a.C. 165
- R. Macellari*, Parole in viaggio. Le vie della scrittura etrusca nel reggiano 172
- D. Locatelli*, Un calderone in bronzo da Rubiera (RE) 186
- A. Losi*, Rubiera (RE), località Cà del Cristo: elementi di bonifica agraria di età etrusca 187
- E. Mazzetti*, Il pozzo 3 di Rubiera (RE), località Cà del Cristo 189
- A. Losi*, Il pozzo 5 di Rubiera (RE), località Cà del Cristo 191
- D. Locatelli*, Resti di corredo funerario disperso da Rubiera (RE), località Cà del Pino 193
- D. Locatelli*, Resti di corredo funerario sconvolto da Mancasale, Reggio Emilia 194
- E. Mazzetti*, La fornace di San Claudio, Reggio Emilia 195
- C. Tassinari*, Le ceramiche da Pieve Modolena, Reggio Emilia 197
- D. Locatelli*, Sant'Ilario d'Enza (RE), lo scavo in località Podere Chiesa 200
- R. Macellari*, Il sepolcreto di Sant'Ilario d'Enza (RE) 203
- R. Macellari*, Testimonianze di cultura umbro-etrusca, gallica e ligure 206

CAPITOLO 7

SULLA CONSOLARE ATTRAVERSO *REGIUM LEPIDI* E IL SUO TERRITORIO

- M. Cremaschi, P. Storchi*, Aspetti geomorfologici del tracciato della via *Aemilia* fra Secchia ed Enza 208
- A. Coralini*, Statuetta di lare e applique di guerriero da Podere Moruzzi, S. Ilario d'Enza (RE) 217
- E. Filippini*, Aurei di età cesariana 219
- A. Capurso*, *Regium Lepidi*: l'impianto e i luoghi pubblici 221
- M. C. Burani*, Il tesoretto del Parco Quinzio 230
- M. Podini*, Elementi architettonici monumentali 232
- L. Malnati*, L'imperatore Claudio e *Regium Lepidi* 233
- V. Uglietti*, Epigrafe onoraria 234
- E. Rossetti*, Statua di personaggio togato da via S. Nicolò 235
- E. Rossetti*, Statua di imperatore loricato da via Caggiati 236
- A. Coralini*, I luoghi privati: case e abitanti 237
- R. Curina*, Uno scavo presso la via *Aemilia*: Palazzo Mongardini 253
- A. Capurso*, Gli intonaci figurati dallo scavo di Palazzo Mongardini 256
- A. Coralini*, *Opus sectile* dalla *domus* della Banca Nazionale del Lavoro 258
- A. Capurso*, Gli artigiani e le attività economiche 260
- N. Cassone*, La lastra di Pomponio Petra 265
- N. Cassone*, Un frammento di *tegula* con bollo "*Petrae*" 266
- V. Uglietti*, Stele funeraria di *Iulius Valens*, decurione di *Regium Lepidi* 268

CAPITOLO 8

RACCONTI PER L'ETERNITÀ

- A. Capurso, C. Palazzini, A. Losi*, Le necropoli di *Regium Lepidi* 269
- C. Palazzini*, Tre sepolture dalla necropoli di S. Lazzaro, Reggio Emilia 281
- Tomba di età augustea (t. 22) 282
- Tomba femminile alla cappuccina (t. 60) 284
- Tomba di *Aemilius Pudens* (t. 377) 284
- A. Losi*, Tre sepolture dalla necropoli di Pieve Modolena, Reggio Emilia 284
- Tomba della lucerna con cinghiale (t. 11) 285
- Tomba con pisside (t. 12) 286
- Tomba della lucerna con leone (t. 14) 288
- F. Cenerini*, L'epigrafe di *Regium Lepidi* e la via *Aemilia* 297
- V. Uglietti*, Cippo funerario centinato 298
- V. Uglietti*, Monumenti di *Titus Ancarenus Amphio* 299
- V. Uglietti*, Lastra funeraria di *Aemilius Pudens* 300
- V. Uglietti*, Stele dei *Latini* 300
- V. Uglietti*, Stele funeraria figurata 301
- J. Bogdani*, Il monumento funerario a tamburo da Rubiera (RE) 301
- P. Storchi*, Frammento di statua panneggiata da Taneto (RE) 302

CAPITOLO 9

REGGIO EMILIA E LA VIA EMILIA DALL'EPOCA TARDO ANTICA AL NOVECENTO

- R. Curina, O. Malfitano*, Nuovi assetti insediativi tra la tarda antichità e l'età carolingia a Reggio Emilia 304
- R. Curina*, Lo scavo nella Cattedrale di Reggio Emilia 315
- C. Palazzini*, La tomba della pellegrina dalla Cattedrale 316
- C. Cavallari*, Corredo di tomba maschile da Marzaglia (MO) 317
- C. Cavallari*, Corredo di tomba maschile di età longobarda da via Mazzini-corso Cairoli, Reggio Emilia 319
- C. Cavallari*, Rinvenimenti di età longobarda da via Mazzini-angolo via Franchetti (1958), Reggio Emilia 321
- R. Curina*, Via Emilia S. Stefano, Palazzo Mongardini, tomba 9 322
- R. Curina*, Via Emilia S. Stefano, Palazzo Mongardini, tomba 7 323
- V. Uglietti*, La stele funeraria di *Rusticus* 324
- V. Uglietti*, La stele funeraria di *Mavarta* 326
- R. Curina, O. Malfitano*, L'evoluzione urbana di Reggio Emilia nel Medioevo 327
- M. Storchi*, Via Emilia, strada di pace strada di guerra 336

CAPITOLO 10

TUTELARE IL PASSATO E TRASFORMARE IL TERRITORIO

- A. Capurso, R. Macellari, M. Podini*, Reggio Emilia e la tutela archeologica 342
- M. Forte*, Il paesaggio virtuale di *Regium Lepidi* 355
- G. Cantoni*, Comunicare in rete la prima di tutte le reti: via Emilia, una strada che attraversa il futuro 363
- M. L. Laddago*, La via Emilia: valore e prospettiva di una traccia 370
- I. Rota*, La strada di *Aemilius* 375

- BIBLIOGRAFIA** (a cura di V. Uglietti) 386

“Le nostre valigie logore stavano di nuovo ammucchiate sul marciapiede; avevano altro e più lungo cammino da percorrere. Ma non importa, la strada è vita”.

Jack Kerouac, On the road

Citazione d’obbligo: parliamo di Via Emilia nello spazio e nel tempo, dal 187 avanti Cristo al 2017 e intitoliamo *On the road* la grande mostra, contributo di Reggio Emilia al progetto nazionale ‘2200 anni lungo la Via Emilia’, che ci aiuta a rappresentare questa idea geniale, a (ri)scoprire e riflettere su questa creatura unica che ci genera come una Grande madre – buona, premurosa, decisa – e ci accompagna ogni giorno da millenni.

Strada come viaggio della vita, dice il maestro della *Beat Generation*, come luogo di partenza-arrivo-ripartenza, perché l’“andare” è importante quanto la meta. Strada – è quanto mai il caso della Via Emilia – in cui è facile tornare e fermarsi, abitare, incontrare, mescolare e fondere idee, culture, invenzioni, oggetti, soprattutto popoli e persone.

È così da sempre, da quando Marco Emilio Lepido abilissimo console romano ebbe l’intuizione e passò all’azione, cominciando – con quella linea dritta, quasi astratta, che segue la rotta del Sole dall’alba al tramonto sull’indefinita tavola padana – a dare un senso e un limite allo spazio, a fare di un generico e spontaneo percorso una Via e, cammin facendo, a fondare e inanelare città. Fra queste, *Regium Lepidi*, Reggio Emilia, che nel nome porta l’eco sia della Strada sia del suo Fondatore.

Gli importanti reperti archeologici in mostra così come le sorprendenti declinazioni filmiche e digitali del soggetto – un *concept* realizzato con la cura di Luigi Malnati e Roberto Macellari e con l’allestimento di Italo Rota - testimoniano con efficacia che quella di Lepido non fu un’occupazione *tout court*, bensì l’arrivo di una civiltà, quella Romana, che interpretò, assorbì e declinò *ex novo* l’esistente in una nuova realtà culturale, sociale, economica.

La Via Emilia nacque e si è poi sviluppata come una strada che integra persone, territori, merci, contribuendo a trasformarli in comunità, luoghi e beni.

Una strada policentrica, che non prevede dall’origine periferie e marginalità. Una strada, che per sua natura, per come è stata concepita, genera un tessuto locale e lo connette a una dimensione globale.

Potremmo dire che la Via Emilia è sin dal 187 avanti Cristo una strada contemporanea, perennemente attuale e attualizzata. In questa sua anima sta probabilmente la sua modernità quasi inossidabile, a cui si sono affiancati nei secoli altri *landmark* e scorrono parallele altre vie di comunicazione.

È una strada a sua volta *on the road*. Per questo essa rappresenta così chiaramente i suoi abitanti e i suoi passanti, i loro modi di vivere.

“Il camminare presuppone che a ogni passo il mondo cambi in qualche suo aspetto e pure che qualcosa cambi in noi”, ha scritto Italo Calvino. Credo valga per tutti coloro che costituiscono nel tempo la grande Umanità lungo questa Strada, che è emiliana e universale insieme.

*Luca Vecchi
Sindaco di Reggio Emilia*

Le infrastrutture non sono fini a se stesse, ma sono il mezzo con cui unire e avvicinare le comunità attraverso lo scambio di idee e culture. La storia della via Emilia ne è conferma. Cosa sarebbe stata l'Emilia Romagna senza la via Emilia, non è dato sapere.

«Tanto servì e tanto seppa questa strada, che la gente chiamò infine la regione dalla strada, non la strada dalla regione», come osservò Riccardo Bacchelli, e tanto più questo vale per la città di Reggio Emilia. La strada consolare, passata alla storia moderna come SS9, ha saputo unire le nostre terre, fissando un *genius loci* esistente, sottraendolo forse ad altri poli di attrazione, come il Po e l'Appennino, l'area lombarda e il mare. Su questo vettore si è costruita e ha viaggiato la fortuna di un'area tra le più importanti del nostro Paese.

Riscoprire oggi l'uomo che ebbe 2200 anni fa questa intuizione felice, Marco Emilio Lepido, e insieme le storie, semplici o eccezionali, che hanno preso vita lungo questa linea retta che ha inciso la pianura padana, è anche il modo di andare alle origini della nostra identità, che ha attraversato la storia politica e culturale nei secoli, e di scavare nella sua profondità. Una traccia ci è già stata anticipata dal titolo della mostra, che con il suo *On the road*, riprende quel sentirsi "tra la via Emilia e il West" che ha colto il senso di apertura e di fuga, di limite e di sconfinamento, di accoglienza e di ricerca delle cose nuove che ha caratterizzato l'Uomo emiliano.

Dobbiamo quindi ringraziare tutte le istituzioni che permettono questa riscoperta nei due millenni e due secoli di nascita delle città emiliane e in particolare coloro che permettono una rilettura collettiva con la mostra *On the road – Via Emilia 187 a.C. – 2017*: il Comune di Reggio Emilia con i Musei Civici, il Segretariato regionale del Mibact per l'Emilia Romagna, la Soprintendenza Archeologia, Belle Arti e Paesaggio per la città metropolitana di Bologna e le province di Modena, Reggio Emilia e Ferrara, la Regione Emilia Romagna, insieme a Credem e Iren.

Questa ricerca culturale così attenta può anche essere di stimolo alle riflessioni contemporanee sul tema della connessione.

Se a Marco Emilio Lepido si deve la visione lungimirante di un asse di collegamento, che fosse anche cerniera fra l'Italia centrale e i coloni stabiliti in Gallia, in un sistema stradale romano, di cui la Via Emilia rappresentava uno degli itinerari più importanti integrato con la rete dei trasporti marittimi, questa storia racconta anche la centralità dell'Italia nelle rotte europee. Nella stagione presente, in cui le connessioni globali sono la chiave di crescita delle nazioni e delle aree metropolitane, tutta la nostra regione si trova coinvolta nella intersezione con i corridoi della rete Ten-T e in particolare il corridoio ferroviario Scandinavo Mediterraneo in grado di rispondere in maniera funzionale ai flussi di traffico intermodali fra Italia e Nord Europa.

La domanda di connessione di oggi è come contribuire, in modo sostenibile, a una rete nazionale ed europea di trasporti sostenibili, allargando la nostra progettazione in modo integrato alle regioni contermini, tenendo conto delle singole vocazioni, come è stato fatto nel dare via a una cabina di regia del Nord Est, Emilia Romagna insieme a Veneto e Friuli Venezia Giulia.

Sia come infrastruttura architettonica, culturale e sociale, sia come una delle arterie principali del nostro territorio nazionale, quale è sempre stata, la Via Emilia ha quindi ancora molta strada davanti a sé che può esprimersi in nuovi significati. Lo specchio che ci offre la mostra *On the road* potrà essere di stimolo per condurci in questo percorso.

Graziano Delrio
Ministro delle Infrastrutture e dei Trasporti

Anche il Museo Diocesano, insieme ad altre istituzioni pubbliche partecipa alla celebrazione dei 2200 anni dalla fondazione delle colonie gemelle di *Mutina*, Parma e della Via Emilia: un percorso calpestato da vittoriose legioni in epoca romana, da *pauperes Christi* diretti alla tomba di Pietro nel medioevo, da inquinanti TIR nella contemporaneità; incontri e traffici qui si sono sviluppati.

A volte, ai margini, in epoca repubblicana e imperiale, lapidi o monumenti funebri sono stati eretti per ricordare chi non c'era più invitando il passante alla memoria. Ora i nostri veloci mezzi non consentono questa antica forma di *pietas*. Con la partecipazione del Museo Diocesano all'iniziativa si è voluto dar conto della profonda evoluzione del sentimento religioso del quale anche questa arteria si è fatta portatrice con il cristianesimo.

L'esposizione presso il Museo Diocesano si propone come una sezione tematica della mostra "On the road. Via Emilia 187 a.C. » 2017", che a sua volta si inserisce in un programma più articolato; si è valorizzato così il ruolo che l'asse portante delle comunicazioni cispadane ha avuto nel corso del tempo sotto diversi aspetti, anche nella diffusione del messaggio cristiano.

Potremmo dunque dire che il Museo Diocesano scende in strada, così come si è voluto all'origine, ovvero creare uno spazio dedicato alla memoria sensibile dell'evangelizzazione.

Il Museo è un'occasione di apprendimento, una "scuola" e, come in tutte le realtà formative, si sono investite intelligenze, tempo, denaro. Il contatto con le Parrocchie, le scuole e, in generale, con le diverse agenzie educative del territorio si è andato ampliando e qualificando; il Museo è entrato fra i luoghi della formazione della città e l'odierna partecipazione ne conferma il ruolo. Il Museo non è una camera delle meraviglie in cui far transitare lo "straniero" per proporre, inorgoglit, le nostre "bellezze"; questo non è un bello generico, ma la sua forma è "alta" perché vive e vuole proporre il mistero del volto di Dio, un Dio che – in ogni caso si è sporcato le mani anche con il suo popolo che è in Reggio Emilia.

In forza dei reperti esposti e delle manifestazioni connesse all'evento, si potrà incontrare un passato palpitante, il frutto della creatività e dei sacrifici di quanti hanno creduto e trascorso i loro giorni invocando il nome del Cristo, morto e risorto; percorrendo idealmente le tracce lasciate dai nostri avi sulla (e nella) Via Emilia, seguiremo le orme dei mille e mille pellegrini che ci hanno preceduto facendo così memoria della nostra esistenza come ha ricordato di recente Papa Francesco: "La nostra esistenza è un pellegrinaggio, un cammino. Anche quanti sono mossi da una speranza semplicemente umana, percepiscono la seduzione dell'orizzonte, che li spinge a esplorare mondi che ancora non conoscono. La nostra anima è un'anima migrante. La Bibbia è piena di storie di pellegrini e viaggiatori. La vocazione di Abramo comincia con questo comando: «Vattene dalla tua terra» (Gen 12,1).

E il patriarca lascia quel pezzo di mondo che conosceva bene e che era una delle culle della civiltà del suo tempo. Tutto cospirava contro la insensatezza di quel viaggio. Eppure Abramo parte. Non si diventa uomini e donne maturi se non si percepisce l'attrattiva dell'orizzonte: quel limite tra il cielo e la terra che chiede di essere raggiunto da un popolo di camminatori. Nel suo cammino nel mondo, l'uomo non è mai solo. Soprattutto il cristiano non si sente mai abbandonato, perché Gesù ci assicura di non aspettarci solo al termine del nostro lungo viaggio, ma di accompagnarci in ognuno dei nostri giorni" (Papa Francesco, udienza generale, 26 aprile 2017).

Mons. Tiziano Ghirelli
Direttore del Museo Diocesano di Reggio Emilia-Guastalla

La mostra “On the road. Via Emilia 187 a.C. » 2017” rappresenta un’occasione di assoluto rilievo per ricostruire la storia più antica di Reggio Emilia, legata alla costruzione della grande arteria stradale che ancora oggi connota in modo così significativo l’intera regione.

Il Gruppo Credem ha sostenuto l’iniziativa sia dal punto di vista finanziario sia con la decisione di allestire, nei propri spazi, la mostra collaterale “Regium Lepidi Underground. Via Emilia San Pietro 6”, che prevede un’apertura intensificata degli ambienti della sede centrale della Banca, dove sono conservati i resti del Foro romano dell’antica Reggio Emilia. In questa occasione saranno esposti per la prima volta nel sito archeologico alcuni reperti rinvenuti durante lo scavo, avvenuto all’inizio degli anni Ottanta del secolo scorso.

La mostra rientra nel progetto Spazio Credem, ideato per estendere la fruizione delle collezioni d’arte della Banca, conservate nella sede di rappresentanza, Palazzo Spalletti Trivelli.

Le rovine di *Regium Lepidi* arricchiscono gli ambienti dell’Auditorium e del Foyer di Credem e costituiscono un *unicum* di straordinario fascino, essendo l’unico sito archeologico visibile e visitabile a Reggio Emilia.

La costante e proficua collaborazione con la Soprintendenza Archeologia Belle Arti e Paesaggio, i Musei Civici e il Museo Diocesano ha determinato una sinergia di grande efficacia tra enti pubblici e privati, finalizzata alla valorizzazione del patrimonio culturale cittadino.

Giorgio Ferrari
Presidente del Gruppo Credito Emiliano S.p.A.

L'esposizione che si apre a Reggio Emilia intende celebrare a 2200 anni (in realtà 2204 dall'avvio dei lavori, ma possiamo supporre che questi si siano protratti almeno fino alla deduzione di Modena e Parma) dalla sua costruzione la via Emilia e, attraverso la strada, il suo costruttore, il console Emilio Lepido, che fu anche "fondatore" delle colonie romane di Parma e Modena nel 183, e poi della "sua" cittadina, il *Forum Lepidi* o *Regii Lepidi*.

Ma questo è solo uno degli scopi della mostra, che vuole avere altre valenze.

La prima, la più scontata, è strettamente legata all'archeologia della strada. Cosa veramente sappiamo della via Emilia romana? Coincideva veramente con quella attuale e, se era così, che trasformazioni ha subito nel corso dei secoli, fino alle attuali "rotonde" e alle tangenziali, che ne hanno modificato l'assetto? E prima della via Emilia, che percorsi l'hanno preceduta? L'archeologia ha affrontato queste problematiche in tutta la regione e ha fornito risposte, documentazioni, reperti.

Un'altra questione riguarda il suo significato. Perché Emilio Lepido prese questa decisione? All'inizio era una strada militare. Divideva il mondo sotto controllo diretto di Roma dai territori alleati e da quelli ostili. Dunque, vi passavano gli eserciti. Man mano l'impero si affermava e si estendeva però questa funzione venne meno e la via Emilia diventò una strada eminentemente commerciale e, con lo sviluppo economico e politico delle città che sorgevano lungo il suo percorso, venne acquisendo un aspetto "monumentale": attraversava i centri di ricche città con edifici religiosi e civili, lungo il suo percorso si ergevano i monumenti funebri dei maggiorenti che volevano illustrare *post mortem* la potenza della loro casata, sul suo percorso e per il suo controllo si affrontavano gli eserciti delle diverse fazioni politiche: sillani contro sostenitori di Mario, l'esercito di schiavi di Spartaco contro le legioni di Crasso, i sostenitori di Antonio contro quelli del senato.

Chi e come si muoveva sulla via Emilia? Non solo gli eserciti, ma anche carri da trasporto, bighe e carrozze per passeggeri, viandanti e cavalieri, servizi postali, mercanti e artigiani, servi e patrizi, pellegrini e sacerdoti; gli itinerari dei viaggiatori ci sono stati tramandati dalle fonti, ma i reperti archeologici ci danno immagini concrete e reperti che illustrano tutti questi aspetti.

Infine, cosa è stato ritrovato a Reggio Emilia attorno alla via Emilia nel suo percorso da S. Ilario a Rubiera? I reperti reggiani costituiscono una parte considerevole dell'esposizione, in particolare quelli degli scavi più recenti, che si sono succeduti in modo sistematico negli ultimi decenni, da quelli del Credito Emiliano, alla necropoli di S. Lazzaro, agli scavi della Cattedrale. Molte di queste scoperte vengono presentate per la prima volta e entreranno a far parte delle esposizioni permanenti dei Musei reggiani, non solo del Civico, ma anche del Museo Diocesano e dell'area archeologica del Credito Emiliano.

La via Emilia tuttavia non è solo archeologia, è anzi una strada che ancora oggi unisce una regione e caratterizza un territorio, come ancora è possibile verificare dalle fotografie aeree e, addirittura, da quelle satellitari, perché, a differenza dei percorsi autostradali, attraversa le città e le infila in sequenza come un nastro che le unisce e le lega insieme; la via Emilia ha in sé qualcosa di protettivo e familiare, che ne fa, per chi vi abita attorno, un "luogo" particolare, quale forse nessuna strada è mai stata e che può forse paragonarsi al fascino di alcuni fiumi, come la Loira dei castelli o il placido Don.

On the road vuole quindi rappresentare non solo l'archeologia della via Emilia ma il suo legame profondo con gli abitanti e coloro che la percorsero nei secoli, dal legionario romano, al pellegrino medioevale, ai giovani che negli Settanta affrontavano le sfide di un mondo che cambiava e che si appassionavano ai miti della nuova America di Jack Kerouac e ai più famigliari autori locali, da Guccini a Ligabue.

Non mi dispiace terminare con un ricordo personale: quasi quaranta anni fa iniziavo la mia carriera di archeologo con gli scavi di Reggio Emilia; non mi dispiace, quasi al termine della mia attività professionale, chiudere con una grande mostra proprio in questa piccola, grande città.

Luigi Malnati
Soprintendente Archeologia belle arti e paesaggio
per la città metropolitana di Bologna e le province
di Modena, Reggio Emilia e Ferrara

5. LE VIE D'ACQUA

LA NAVIGAZIONE LUNGO LE IDROVIE PADANE IN EPOCA ROMANA

STEFANO MEDAS

Il trasporto su lunghe distanze attraverso le vie d'acqua interne ha prevalso su quello terrestre fino a tempi relativamente recenti, potremmo dire fino alla diffusione della rete ferroviaria. I vantaggi riguardavano principalmente la possibilità di trasferire carichi voluminosi e pesanti, oltre che i passeggeri, a bordo di un vettore più veloce, economico e sicuro rispetto a quelli che si spostavano via terra. Tra i materiali per cui il vettore navale risultava più vantaggioso c'erano sicuramente la pietra, i laterizi, il legname e, specificamente per l'età antica, i grandi quantitativi di anfore¹.

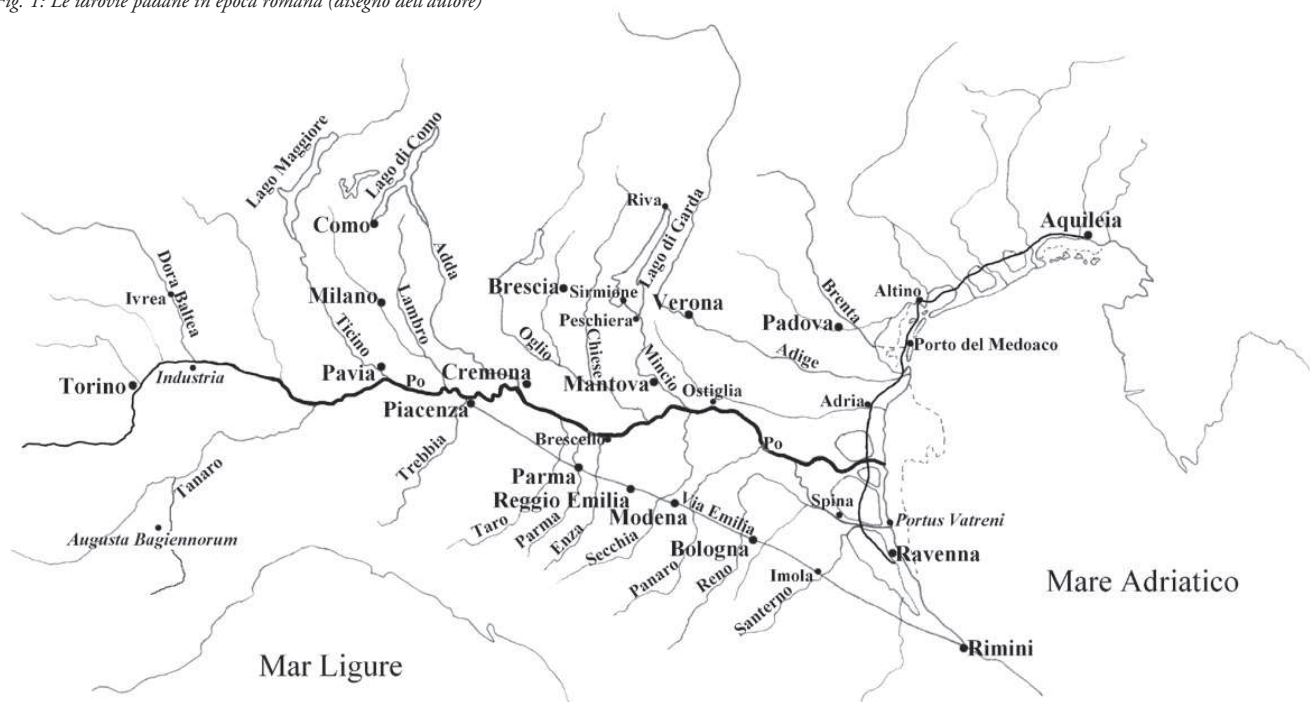
Se per l'epoca medievale le fonti storiche ci offrono molte notizie sul sistema idroviario e portuale padano², per l'epoca antica ci troviamo di fronte a una documentazione decisamente più povera e frammentaria, spesso sommaria, che si concentra fondamentalmente lungo l'arco dell'età romana. In quanto alle epoche precedenti, le vie d'acqua interne furono sfruttate per il trasporto delle merci e delle persone fin dalla preistoria, tanto che i più antichi relitti di imbarcazioni conosciuti, costituiti da scafi monossili, provengono proprio dalle acque interne, ambienti che ne hanno favorito la conservazione. Nell'Età del Bronzo anche gli abitanti della Pianura Padana utilizzarono i corsi d'acqua come idrovie, secondo quanto lasciano ragionevolmente pensare sia la distribuzione topografica degli insediamenti terramaricoli sorti in prossimità delle

aste fluviali sia l'attenzione per il sistema idraulico connesso, col contestuale sfruttamento dei corsi naturali e l'apertura di canali derivati³. Per l'Età del Ferro abbiamo invece un'interessante attestazione storica da parte di Plinio il Vecchio (III, 16, 120), il quale riferisce che furono gli Etruschi a iniziare l'escavo dei canali nella zona immediatamente alle spalle del delta, opere riconoscibili come gli antecedenti, e probabilmente anche come i presupposti, del sistema di *fossae* poi realizzate dai Romani⁴. La stessa vocazione della città di Spina, del resto, posta a cerniera tra le vie del commercio marittimo e quelle che penetravano nel territorio, lascia intendere che la navigazione interna dovette svolgere un ruolo importante nell'Etruria padana e che, come tale, potesse anche prevedere forme di controllo da parte delle aristocrazie locali⁵.

IL SISTEMA IDROVIARIO

Nella fase del suo pieno sviluppo, tra il I e il III sec. d.C., il sistema idroviario padano seguiva due direttrici principali: quella paralitoranea, con andamento approssimativamente sud-nord (piegando verso nordest nel tratto superiore), si sviluppava attraverso le foci e le lagune dell'arco alto-adriatico, collegate con canali artificiali, le *fossae*; quella in senso

Fig. 1: Le idrovie padane in epoca romana (disegno dell'autore)



est-ovest, rappresentata dal corso del Po, asse portante di un articolato sistema di idrovie (Strabone, V, 1, 5), consentiva invece di risalire dal delta fino alle regioni centrali e occidentali della pianura (fig. 1). Questi due assi principali erano intercettati da idrovie più o meno trasversali, nel primo caso dai fiumi che nella *Venetia* consentivano di inoltrarsi nella regione del delta e verso i territori prealpini, nel secondo caso dagli affluenti del Po, che permettevano di risalire fino ai centri della bassa e dell'alta pianura, oltre che, in Transpadana, fino ai grandi laghi, vie privilegiate per i commerci con la Rezia e le regioni transalpine⁶. Il consolidarsi del ruolo strategico di Ravenna sotto Augusto, con la fondazione del porto di Classe e lo stanziamento della flotta preposta al controllo dell'Adriatico e del Mediterraneo orientale, diede certamente un impulso fondamentale allo sviluppo di tutta la rete idroviaria padana, trovando continuità nella politica della dinastia giulio-claudia e in quella dei Flavi. Plinio il Vecchio (III, 17, 123), del resto, risulta abbastanza chiaro quando afferma che la Transpadana, pur essendo tutta circondata da terre, non avendo quindi un affaccio sul mare che le desse accesso

ai traffici marittimi, era tuttavia rifornita di ogni cosa grazie al corso navigabile del Po.

La direttrice paralitoranea consentiva il collegamento tra Ravenna e i centri portuali della laguna veneta, principalmente il porto alla foce del Medoaco, il nostro Brenta (presso l'attuale Malamocco, sull'isola del Lido) e quello di Altino, ma doveva già proseguire fino ad Aquileia, benché quest'ultimo tratto sia storicamente documentato solo a partire dall'età di Diocleziano⁷. La fitta rete di fiumi e canali che la intercettavano offriva la possibilità di risalire fino ai centri dell'interno come Adria, Verona, Padova, Vicenza, Treviso e altre località minori, che dovevano evidentemente disporre di propri porti fluviali o per lo meno di approdi⁸. I vantaggi offerti dalla via d'acqua paralitoranea riguardavano anche la sicurezza della navigazione, poiché si poteva viaggiare lungo tutto l'arco dell'Alto Adriatico occidentale senza dover mai uscire in mare, dunque con maggiore regolarità e minori rischi. Questo collegamento idroviario consentiva, dunque, di proseguire le attività di trasporto su acqua anche nei mesi autunnali e invernali, quando il grosso della navigazione marittima conosceva un

fermo stagionale, onde evitare i pericoli generati dalle cattive condizioni meteomarine.

La direttrice est-ovest lungo il Po dovette almeno in parte consolidarsi già alla fine del III sec. a.C., considerando l'importanza che il grande fiume assunse anche sul piano militare con le fondazioni dei presidi difensivi di Piacenza e Cremona. Le fonti storiche ricordano infatti che dopo la battaglia della Trebbia (218 a.C.) i Romani ritiratisi a Piacenza e Cremona ricevevano i vettovagliamenti grazie alle navi che dalla costa adriatica risalivano il Po (Polibio, III, 75; Livio, XXI, 57-5-6). Tra il III e il II sec. a.C., la navigazione interna fu senza dubbio uno degli elementi propulsori del progressivo processo di romanizzazione della Pianura Padana, in cui le vie di terra e le vie d'acqua giunsero a formare un sistema integrato e capillare, con scali nautici collocati in corrispondenza dei principali nodi stradali⁹. Nel caso dei grandi trasporti o di quelli che richiedevano particolare velocità, come accadeva per il servizio postale e il trasporto dei passeggeri, le idrovie dovettero risultare perfino concorrenziali rispetto alle strade, soprattutto sulle lunghe distanze, come si può ipotizzare sia avvenuto anche per il Po in rapporto alla Via Emilia¹⁰.

Secondo Polibio (II, 16, 10) il Po era navigabile per quasi duemila stadi dalla foce, il che significa all'incirca fino alla confluenza del Ticino, mentre Strabone (V, 1, 11) riferisce che la navigazione in discesa sul Po da Piacenza a Ravenna, a favore di corrente, richiedeva due giorni e due notti. Plinio il Vecchio (III, 17, 123) afferma invece che il Po era navigabile a partire da Torino e che lungo il suo corso confluivano non solo una serie di fiumi navigabili (*amnes navigabiles*), provenienti sia dall'Appennino che dalle Alpi, ma anche le acque di laghi immensi (III, 16, 117-119), riferendosi evidentemente al Lago Maggiore, al Lago di Como e al Lago di Garda. Ricorda quindi che il Po conduce all'Adriatico l'acqua di trenta fiumi, i più famosi dei quali tra quelli di provenienza appenninica sono lo *Iactus*, il Tanaro, il Trebbia, il Taro, l'Enza, il *Gabellus* (Secchia?)¹¹, lo *Scultenna*/Panaro e il Reno. Che il Reno fosse navigabile in età antica risulta un fatto del tutto plausibile, considerando che, grazie a questa direttrice fluviale, l'etrusca *Felsina* e poi la romana *Bononia* (Bologna) potevano avere un collegamento coi centri portuali della costa adriatica, dunque con Spina e successivamente con Ravenna. Le indagini archeologiche condotte nella località di Maccaretolo di San Pietro in Casale, dove sorgeva un *pagus* romano lungo il corso del Reno, a una ventina di chilometri a nord di Bologna, per-

mettono di ritenere che il fiume venisse risalito almeno fino a questa altezza da imbarcazioni commerciali a fondo piatto. Qui, infatti, sono state rinvenute tracce di un canale artificiale fiancheggiato da terrapieni, che avevano probabilmente anche funzione di vie alzaie, dunque un canale navigabile il cui scopo era quello di collegare il Reno con l'abitato, il quale avrebbe così continuato a disporre di uno scalo fluviale anche dopo il parziale allontanamento del corso del fiume verso ovest¹². Alla rassegna pliniana dei fiumi si aggiunge, nella pianura romagnola, il *Vatrenus/Vaternus*, l'attuale Santerno, che bagna Imola giungendo poi a confluire nell'ultimo tratto del ramo meridionale del Po (il ramo spinetico), alla cui foce sull'Adriatico si trovava il *portus Vatreni* (Plinio il Vecchio, III, 16, 119-120), e che probabilmente era navigabile fino all'altezza di Imola (Marziale, *Epigrammi*, III, 67)¹³. In quanto ai fiumi di provenienza alpina il naturalista romano menziona lo Stura, l'Orco, le due Dore, il Sesia, il Ticino, il Lambro, l'Adda, l'Oglio e il Mincio.

Quella di Plinio è una testimonianza molto importante, che permette di confermare come le città padane fossero raggiungibili, o comunque avvicinabili, anche per mezzo della navigazione fluviale, passando dal Po ai suoi affluenti maggiori. Si può inoltre pensare che venissero risaliti anche alcuni corsi minori¹⁴, senza escludere l'escavo di *fossae* che collegavano direttamente le città con i fiumi navigabili più vicini, quindi con il Po, antecedenti dei canali/navigli medievali di cui, a partire dal XII secolo, si doteranno praticamente tutti i centri padani. Del resto, come già ricordato, i Romani e prima di loro gli Etruschi realizzarono *fossae* navigabili per collegare gli spazi acquei naturali lungo la direttrice paralitoranea, tra Ravenna, Altino e Aquileia. È logico pensare, dunque, che interventi di questo genere siano stati realizzati anche in altre parti della Pianura Padana, per esempio contestualmente alla bonifica delle zone paludose, come lascerebbe intendere Strabone (V, 1, 11) quando ricorda i canali navigabili (*diórygas plotàs*) fatti scavare nell'agro parmense dal console Marco Emilio Scauro (163-89 a.C.). Il fatto che questi canali fossero navigabili è plausibile, anche se solo con piccole imbarcazioni, ma non è certo che permettessero di raggiungere la città di Parma, trattandosi probabilmente di canali che scorrevano con andamento sub-parallelo al Po, da ovest verso est, convogliando le acque della pianura verso il Taro, il Parma e l'Enza¹⁵.

Naturalmente, facevano parte di questi lavori infrastrutturali anche le arginature, necessarie non solo a contenere le

piene dei fiumi, ma anche a garantire il transito degli uomini e degli animali che trainavano le imbarcazioni contro correnti. Lungo gli argini, infatti, si trovavano i sentieri funzionali alla navigazione fluviale, utilizzati fino a tempi relativamente recenti (inizi-prima metà del XX secolo), che conservano tuttora il nome di “vie alzaie”¹⁶. Nel ricordare le devastanti piene del Po¹⁷, Lucano (*Pharsalia*, VI, 272-278) menziona esplicitamente le sponde protette dagli argini, che venivano sommerse dall'acqua del grande fiume (*Padus ... super aggere tutas excurrit ripas*), testimoniando così l'esistenza di opere di arginatura lungo il corso del Po¹⁸.

L'importanza della navigazione interna nella regione padana è attestata anche dall'epigrafia tra il I e il II sec. d.C., grazie alle iscrizioni che ricordano la presenza di vari *collegia nautarum*, corporazioni professionali di battellieri, sul lago di Como (Como), a Milano (?), a Pavia, sul lago di Garda (Peschiera e Riva), a Mantova, ad Adria e a Ravenna¹⁹. A Como e ad *Augusta Bagiennorum* (città della *Regio IX Liguria*, presso l'attuale Bene Vagienna in provincia di Cuneo, a sud del fiume Tanaro), sono inoltre attestate due iscrizioni in cui il nome proprio è seguito dal sostantivo *nauta*, che identifica la professione senza alcun riferimento ad un *collegium*²⁰. Nella stele di *Augusta Bagiennorum* compare la raffigurazione molto stilizzata di una barchetta con a poppa il *nauta*, che nel caso specifico si è ipotizzato di identificare con un traghettatore. Quella dei traghettatori, del resto, era una categoria professionale che poteva facilmente confondersi con quella dei battellieri, in quanto i secondi potevano all'occasione svolgere il mestiere dei primi. I servizi di traghetto erano infatti di fondamentale importanza, garantendo la connessione tra le arterie stradali nei punti in cui non esistevano ponti o dove il guado non era sempre possibile²¹.

La navigazione sul Po è ben documentata anche in epoca tarda. Nel IV sec. d.C., la *Tabula Peutingeriana* (parte V, segmenti IV-V, ed. Miller 1887-1888) testimonia l'esistenza di un tragitto via Po tra Ostiglia e Ravenna, probabilmente una vera e propria linea di navigazione, evidenziata sulla mappa con la dicitura *ab Hostilia per Padum (Ravennam)* in corrispondenza dell'ultimo tratto del fiume. Riconduce invece al V sec. d.C. la testimonianza di Sidonio Apollinare, il quale, in una lettera del 467 d.C. (*Epistulae*, I, 5, 3-5), ricorda di aver viaggiato sul Po da Pavia a Ravenna a bordo di una *cursoria* (*navis*), dunque su un'imbarcazione di linea adibita al servizio postale e al trasporto dei passeggeri, toccando i porti di Cremona e Brescello²². Una linea di navigazione da Pavia per Ravenna era ancora

attiva nel VI sec. d.C. e richiedeva cinque giorni di viaggio (Cassiodoro, *Variae*, IV, 45).

Assodato il ruolo fondamentale che la navigazione interna rivestì per le regioni dell'Italia settentrionale, appare chiaro che tutti i centri raggiungibili attraverso il Po e i suoi affluenti dovessero essere dotati di infrastrutture portuali. A tale proposito va però ricordato che gli impianti portuali delle acque interne, in particolare quelli lungo i fiumi, si limitavano generalmente a delle banchine di attracco, realizzate in pietra o anche soltanto in legno. Uno scalo minore, per esempio, poteva essere costituito da un semplice terrapieno contenuto da palificate o addirittura da un pontile su pali. Ne consegue che, a livello archeologico, l'evidenza di questi impianti può risultare molto labile o scomparire del tutto. Fenomeni di erosione e di interramento dovuti alle mutazioni del corso dei fiumi, come poteva accadere in occasione di eventi estremi (alluvioni), hanno inciso in misura sostanziale sullo stato di conservazione di queste strutture o sulla loro scomparsa²³. La situazione degli scali portuali lungo il Po e i suoi affluenti non fa eccezione, motivo per cui la loro presenza trova di rado un diretto riscontro archeologico, mentre può essere spesso dedotta dalle fonti storiche e dal contesto economico-commerciale dei centri urbani e del loro territorio, come accade, per esempio, constatando la presenza di particolari tipi di pietra, di anfore, di ceramica o di altri prodotti riconducibili a fenomeni di importazione per cui il trasporto sulle vie d'acqua doveva essere quello più economico. Risulta utile, inoltre, il confronto con la documentazione medievale, che molte volte conserva tracce di quella che poteva essere la situazione in antico, sia a livello topografico che funzionale e toponomastico (dunque non solo negli idronimi). Non sono rari, infatti, i casi in cui un canale/naviglio conserva nel nome la traccia della propria origine antica, come accade, per esempio, con quelli che riconducono al nome di Augusto, colui che diede un grande impulso allo sviluppo della navigazione padana: l'*Argine di Agosta* nelle Valli di Comacchio ricorda la *Fossa Augusta*, fatta scavare da Augusto per collegare il nuovo porto militare di Ravenna con un ramo meridionale del Po, dunque con le direttrici della navigazione padana²⁴, mentre l'idronimo medievale *Fodesta/Foxusta* ricorda il canale che già in epoca romana, sempre col nome di *Fossa Augusta*, doveva collegare la città di Piacenza col Po²⁵.

Diamo ora un rapido sguardo, procedendo da monte verso valle, ai principali scali portuali di epoca romana distribuiti lungo il corso del Po e nelle sue immediate vicinanze, secondo

quanto documentato dalle fonti storiche e dall'archeologia²⁶. *Augusta Taurinorum* (Torino) doveva certamente disporre di un porto sul Po, considerando che Plinio il Vecchio (III, 17, 123) indica la città come il luogo da cui il fiume diventava navigabile, ma non vi sono evidenze al riguardo. Uno scalo fluviale sul Po, poco ad ovest della confluenza della Dora Baltea, doveva trovarsi presso la città romana di *Industria* (Monteu da Po), il cui nome di origine ligure-celtica, *Bodincomagus* (ricordato da Plinio il Vecchio, III, 16, 122), indicherebbe un "mercato sul Po fondo", cioè ubicato dove il fondale del fiume iniziava ad aumentare, favorendo la navigazione di imbarcazioni più grandi rispetto a quelle che risalivano fino a Torino. Altro dato interessante è la scoperta, presso l'abitato, di un santuario dedicato ad Iside, divinità notoriamente legata al commercio e alla navigazione. Incontriamo quindi *Ticinum* (Pavia), sull'ultimo tratto del Ticino a pochi chilometri dalla confluenza col Po, città che doveva disporre di un importante porto fluviale, essendo la sede di un *collegium nautarum* e il luogo da cui partiva nel V e VI sec. d.C., ma probabilmente già prima, la linea di navigazione per Ravenna. Il porto, che tra l'altro era situato lungo l'arteria di collegamento tra il Po e il Lago Maggiore, potrebbe collocarsi presso il margine sudorientale della città, dove è stato individuato un edificio romano interpretato come magazzino, dunque una struttura facilmente relazionabile con uno scalo nautico. *Placentia* (Piacenza), come abbiamo già ricordato, era collegata al Po tramite un canale probabilmente già aperto in età augustea. Lungo questo canale doveva trovarsi il porto, da cui iniziava la linea di navigazione menzionata da Strabone (V, 1, 11), che in soli due giorni e due notti conduceva a Ravenna. Cremona disponeva di un porto ubicato probabilmente presso il settore sudorientale della città, ai margini del terrazzo alluvionale che si affacciava sul Po, il cui corso, anticamente spostato un poco a nord dell'attuale, giungeva a lambire la città romana. Ubicato in posizione strategica non lontano dalla confluenza dell'Adda, il porto di Cremona, insieme a quelli di Piacenza, Brescello e Ostiglia, fu certamente uno dei principali scali padani, stazione di sosta del *cursus publicus* che operava sul Po almeno nel V sec. d.C. (Sidonio Apollinare, *Epistulae*, I, 5, 5). Più a valle, l'importante scalo portuale di *Brixellum* (Brescello) sorgeva, secondo le ipotesi avanzate, presso la foce dell'Enza o poco ad est dell'abitato²⁷, in posizione strategica per servire le vicine città di Parma e Reggio Emilia, a cui era collegato da due strade. Era anch'esso uno dei porti di sosta del *cursus publicus* ricordati da Sidonio Apollinare, uno scalo dove

si faceva il cambio di equipaggio. Da *Brixellum* proviene una statua acefala del I sec. d.C. raffigurante un personaggio che indossa la *lacerna*, un pesante mantello con cappuccio, identificato con un battelliere del Po²⁸. Di un porto fluviale disponeva anche *Mantua* (Mantova), città situata lungo l'idrovia di collegamento tra il Po e il Lago di Garda²⁹, sede di un *collegium nautarum* che operava probabilmente sia sui laghi mantovani sia sul Mincio. L'ultimo porto di cui si ha documentazione certa prima di giungere al delta e alla costa adriatica, dove la direttrice est-ovest segnata dal Po incontrava quella paralitoranea sud-nord-nordest, è quello di *Hostilia* (Ostiglia). La sua importanza come porto fluviale si affermò grazie al ruolo strategico che il centro svolgeva come nodo stradale nei collegamenti tra Emilia e Veneto (qui si incrociavano le strade che arrivavano da Modena, Bologna, Mantova, Verona ed Este), quindi anche come punto di attraversamento del Po, per mezzo di traghetti o eventualmente di un ponte galleggiante³⁰. Le fonti tarde documentano che era uno scalo lungo la rotta che portava a Ravenna (*Tabula Peutingeriana*, parte V, segmenti IV-V, ed. Miller 1887-1888; Cassiodoro, *Variae*, II, 31).

A nord del Po sono documentati i porti fluviali di Ivrea, Como, Milano, Brescia e quelli distribuiti sulle sponde del Lago di Garda, che in alcuni casi hanno conservato tracce degli impianti portuali, costituiti per lo più da banchine in pietra e conglomerato cementizio impostate su palificate lignee³¹. Decisamente diversa appare invece la situazione a sud del Po, fatta eccezione, ovviamente, per Ravenna e il settore meridionale del delta. Benché Plinio ricordi che nel Po confluivano fiumi navigabili anche dal versante appenninico, le attestazioni di una navigazione lungo i fiumi cispadani è decisamente scarsa, nonostante la diffusione dei materiali, dei prodotti d'importazione e di quelli d'esportazione, oltre che la toponomastica, lascino ragionevolmente pensare che i corsi d'acqua fossero ampiamente sfruttati anche nella Cispadana. D'altro canto, la carenza di informazioni storiche sulla navigazione cispadana trova riscontro nella difficoltà di individuare chiare evidenze riferibili a infrastrutture portuali e alla presenza di *nautae* nel territorio, fatto che sembra rispecchiare una differenza effettiva tra l'entità della navigazione che si svolgeva a nord e a sud del Po. La ragione principale andrà ricercata nella minor portata d'acqua dei fiumi che provengono dall'Appennino rispetto a quelli che scendono dalle vallate alpine e dai grandi laghi; condizione che avrà reso necessario l'impiego di piccole imbarcazioni, dunque con poca capacità di carico, e arrestato la navigazione nei periodi di ma-

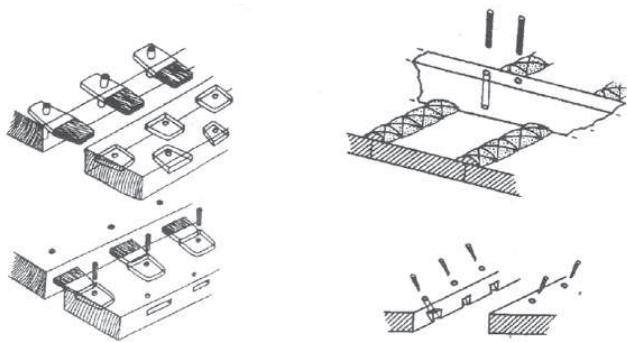


Fig. 2: Sistemi di giunzione delle tavole di fasciame, "a tenone e mortasa" (a sinistra) e tramite "cucitura" (a destra) (da BELTRAME 2001)

gra, determinando l'irregolarità dei collegamenti, fattori che dovettero avere un riflesso concreto sulla redditività economica del trasporto via acqua. Tuttavia, la capillarità del sistema idroviario di epoca medievale, sopravvissuto in parte fino agli inizi del secolo scorso, attesta una diffusione generalizzata dei trasporti anche lungo i corsi minori e attraverso diversi canali/navigli appositamente realizzati³². Se l'efficienza del sistema stradale romano nella Cispadana poteva in parte sopperire alla mancanza di fiumi regolarmente navigabili, appare comunque ragionevole pensare che questi venissero in qualche modo sfruttati per collegare il Po con i centri distribuiti lungo la Via Emilia. Il loro impiego fu probabilmente meno intensivo di quanto avvenne nella Transpadana, assumendo forse un carattere regolare solo nei tratti inferiori dei fiumi, mentre la risalita più a monte poteva avere un carattere stagionale, nei periodi in cui la portata d'acqua risultava sufficiente al pescaggio delle imbarcazioni. Inoltre, si può ipotizzare che a gestire questa navigazione "minore" nella pianura emiliana fossero gli stessi battellieri che operavano normalmente lungo il Po, come potevano essere quelli di Pavia, di Brescello, di Cremona e di Ostiglia, senza tralasciare il ruolo svolto da quelli di Ravenna, che certamente investiva tutta la pianura romagnola e, insieme a quelli di Adria, l'area del delta.

LE IMBARCAZIONI

Le imbarcazioni che navigavano nelle acque interne presentavano evidentemente caratteristiche peculiari, prima tra tutte quella di avere il fondo piatto nel senso stretto del ter-

mine, il che significa imbarcazioni prive di chiglia, costruite con un procedimento che partiva proprio dall'assemblaggio delle tavole del fondo tramite "cuciture", cioè per mezzo di cordami che le legavano l'una all'altra, taglio contro taglio, passando nello spessore delle tavole stesse³³ (fig. 2). Ce ne offre una chiara testimonianza il patavino Livio (X, 2, 12), quando parla delle imbarcazioni con cui i Veneti contrastarono le scorrerie di Cleonimo nella laguna veneta e nei fiumi e canali intorno a Padova (303-302 a.C.), definendole *fluviatiles naves*, *ad superanda vada stagnorum apte planis alveis fabricatas*, dunque imbarcazioni fluviali costruite appositamente col fondo piatto per poter navigare in acque basse e superare i bassifondi. La definizione liviana, tuttavia, non permette di sapere con precisione quali tipi di imbarcazioni si nascondano dietro la denominazione generica di *naves*, che in ogni caso sembra indicare degli scafi di una certa importanza più che delle piccole barche. Tra quelle *naves* c'erano probabilmente anche i *pontones* (Isidoro di Siviglia, *Etymologiae*, XIX, I, 24), grandi barche fluviali dotate di notevole capacità di carico, spinte a forza di remi o col traino all'alzaia, ma che all'occasione potevano utilizzare anche la vela, in grado di muoversi in acque basse grazie al fondo piatto e allo scarso pescaggio degli scafi. Possiamo farci un'idea abbastanza chiara di questi natanti grazie ai relitti rinvenuti nelle acque interne dell'Europa centro-settentrionale³⁴ (fig. 3).

La zona del delta padano ha restituito diversi relitti di imbarcazioni "cucite" a fondo piatto, riconducibili in qualche modo alle *fluviatiles naves planis alveis fabricatas* ricordate da Livio, dunque a scafi concepiti per navigare nelle acque in-




Fig. 3: Modello ricostruttivo del relitto di Lipe, Lubiana (Slovenia), natante a fondo piatto riconducibile alla categoria dei pontones, inizi del I secolo (da A. Gaspari, "Pontonium" iz Lip na Ljubljanskem barju, in Arheološki Vestnik, 49, 1998, pp. 187-224)

terne del sistema idroviario padano. Benché i rinvenimenti si collochino tutti in relazione con l'asse idroviario paralitoraneo, fatto che ci impone di spostarci per un momento nella *Venetia*, si tratta delle stesse imbarcazioni che operavano anche sul Po e i suoi affluenti, comunque di scafi concettualmente simili, come attesta la tradizione nautica padana anche nelle epoche successive³⁵. Due relitti datati tra la fine del I e gli inizi del II sec. d.C. e riferibili a due barche di piccole dimensioni (i relitti hanno rispettivamente una lunghezza di 7,45 m e di 4,13 m) sono stati rinvenuti nel sito romano di Corte Cavanella, presso Loreo (Rovigo), anticamente lambito da un sistema di canali navigabili. Il primo giaceva sotto il crollo di una cavana, mentre il secondo, dopo un parziale smontaggio, fu reimpiegato come passerella³⁶ (fig. 4). Nel centro storico di Padova vennero scoperti i resti di un probabile scafo a fondo piatto reimpiegato in opere di bonifica lungo un paleoalveo del Brenta tra il I e gli inizi del II sec. d.C., appartenente ad uno scafo che in origine doveva avere una lunghezza intorno ai 10 m. Ad uno scafo probabilmente a fondo piatto riconducono anche i frammenti di fasciame e il madiere rinvenuti a più riprese in mare presso la spiaggia degli Alberoni, nell'isola del Lido di Venezia, che le analisi radiometriche hanno datato tra il I e la metà del II sec. d.C. Si può ipotizzare che appartenessero a una imbarcazione fluvio-lagunare, forse riconducibile alla famiglia dei *pontones*, che venne travolta da una piena e fece naufragio presso il porto alla foce del Medoaco, da dove partiva la via fluviale diretta verso Padova, ricordata da Livio (X, 2, 6) e da Strabone (V, 1, 7). Riconduce ad epoca tardoantica (inizi del V sec. d.C.) il relitto di una grossa barca "cucita" a fondo piatto, lungo 20 m, recentemente scoperto a Santa Maria in Padovetere, presso Comacchio (Ferrara), che giace inclinato sulla sponda dell'antico alveo del Padovetere e di cui si conservano per intero una fiancata e la poppa³⁷.

Merita una breve notazione il fenomeno di lunga persistenza della tecnica costruttiva "a cucitura", che si riscontra nell'Adriatico settentrionale. In effetti, in ambito mediterraneo questa tecnica di assemblaggio degli scafi venne abbandonata con la fine dell'età arcaica, per essere soppiantata da quella "a tenone e mortasa", certamente più complessa nella realizzazione ed economicamente più dispendiosa, ma anche più efficace, in grado di conferire resistenza e durata agli scafi. Questa tecnica permetteva inoltre di realizzare navi di grandi dimensioni, le cui carene richiedevano minore manutenzione rispetto a quanto necessario per quelle cucite, dal momento

che le legature, come attesta chiaramente la documentazione etnografica, tendono ad allentarsi e a logorarsi rapidamente, rendendo necessari frequenti interventi di ripristino. La conservazione della tecnica "a cucitura" lungo l'arco alto-adriatico in età romana e tarda va probabilmente messa in relazione con le condizioni ambientali ed economiche di una navigazione che si svolgeva in gran parte attraverso le acque interne e paralitoranee o, comunque, di una navigazione mista, divisa tra percorsi marittimi e interni. I relitti riconducono per lo più a imbarcazioni di medie-piccole dimensioni, funzionali alla navigazione in acque basse, nei fiumi, nei canali e nelle lagune. È dunque verosimile pensare che, in simili condizioni ambientali, un sistema costruttivo meno complesso rappre-

sentasse un vantaggio apprezzabile anche sul piano economico, nonostante la continua manutenzione necessaria e la minor durata degli scafi³⁸. Si aggiunga che l'elasticità strutturale fornita dal sistema "a cucitura" doveva presentarsi vantaggiosa per imbarcazioni destinate a navigare in acque molto basse, dove gli atterraggi e gli arenamenti erano frequenti, con conseguenti sollecitazioni degli scafi. Va altresì ricordato che fino a tempi recenti, in contesto tradizionale, una sorta di "cucitura" era utilizzata in area padana per gli scafi minori, come per le *barbotte* del Po. In questo caso, però, non venivano utilizzate le corde ma i chiodi (ad una o a due punte) che venivano infis-

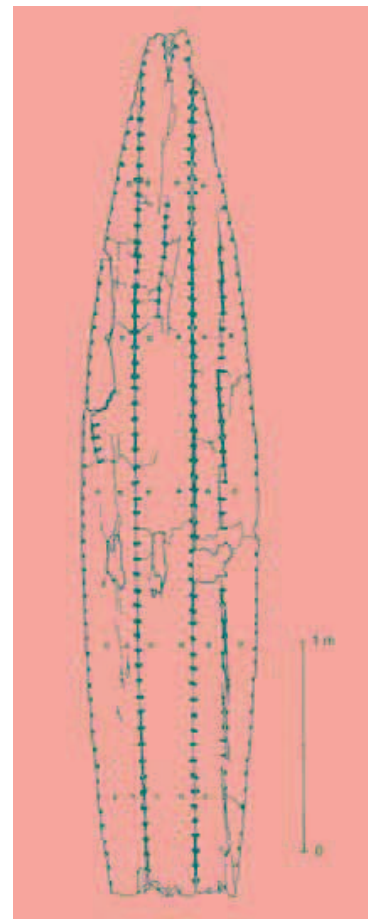


Fig. 4: Relitto di barca a fondo piatto rinvenuto a Corte Cavanella, Loreo (Rovigo), fine del I – inizi del II secolo (da BELTRAME 2002)



si orizzontalmente nello spessore delle due tavole di fasciame unite a paro tra loro, taglio contro taglio³⁹.

Due sono infine i relitti di imbarcazioni destinate a una navigazione mista, sia marittima che nelle acque interne, che però non appartengono alla famiglia degli scafi a fondo piatto propriamente detti. Il primo è il famoso relitto di Valle Ponti presso Comacchio, riconducibile a una nave che in origine doveva avere una lunghezza intorno ai 23 m, con lo scafo praticamente piatto nelle sezioni maestre e con la chiglia assai poco sporgente, realizzato in parte col sistema “a cucitura” e in parte con quello “a tenone e mortasa”. Il naufragio si data alla fine del I sec. a.C. e avvenne in basso fondale, in ambiente di spiaggia presso una foce fluviale, probabilmente la stessa in cui si accingeva ad entrare per risalire lungo le idrovie del delta⁴⁰. Ci riporta nuovamente ad epoca tarda (V sec. d.C.), invece, il relitto del Parco di Teodorico a Ravenna (fig. 5), riferibile a una barca lunga in origine intorno agli 8 m, col fasciame

messo in opera per mezzo di un sistema “a tenone e mortasa” di transizione, che evidenzia una fase di passaggio dal principio costruttivo “a fasciame portante” verso quello “a scheletro portante”⁴¹.

Nei fiumi e nel delta padano erano presenti anche le *ratte*, termine generico che identifica le zattere (in letteratura talvolta usato anche come sinonimo di nave), impiegate sia come natanti sia per costruire ponti galleggianti. Sono documentate sul Po da Livio (XXI, 47, 6) e da Vitruvio (*De architectura*, II, 9, 14), mentre Isodoro di Siviglia (*Etymologiae*, XIX, I, 9) riferisce che dalle zattere primitive derivarono delle vere e proprie imbarcazioni denominate *naves ratariae*⁴². In tutte le acque interne del territorio padano e veneto ebbero inoltre grande diffusione le imbarcazioni monossili, cioè gli

Fig. 5: Il relitto del Parco di Teodorico a Ravenna, V secolo (da MEDAS 2003a)

scafi ricavati dall'escavazione interna di un singolo tronco d'albero, ben documentate sia dalle fonti storiche di età tarda che dall'archeologia⁴³. Per la loro struttura essenziale, per le caratteristiche tecniche e per la semplicità di costruzione, queste imbarcazioni risultarono in ogni tempo mezzi di trasporto acqueo economicamente molto efficaci, non solo in epoca antica, ma anche in età medievale e con una continuità che in certi casi giunge fino alla prima metà del secolo scorso. Se l'etimologia dell'aggettivo greco *monóxylos* identifica chiaramente il natante ricavato dal tronco d'albero, il latino *linter* presenta un etimo oscuro e talvolta può assumere anche un significato generico, riferibile ad un'imbarcazione piccola e leggera, non necessariamente monossile, adatta alla navigazione nelle acque interne. In ogni caso, l'accento di Virgilio (*Georgiche*, I, 262) all'agricoltore che realizza un tino scavandolo in un tronco (*cavat arbore linter*), non lascia dubbi sul fatto che *linter* indichi effettivamente, almeno in origine, uno scafo scavato nel tronco, dunque un scafo monossile. Commentando il passo di Virgilio appena citato, il grammatico Servio, vissuto a cavallo tra il IV e il V secolo, ricorda che le *lintres* erano barchette fluviali utilizzate per i traffici commerciali nelle acque interne tra Ravenna ed Altino, dunque lungo l'asse idroviario paralitoraneo, che servivano anche per la caccia, per l'uccellazione e per la coltivazione dei campi, e che con lo stesso nome venivano chiamati anche i tini per l'uva. Nel V secolo l'uso delle *lintres* nei canali di Ravenna è ricordato da Sidonio Apollinare (*Epistulae*, I, 5, 5-6), mentre a cavallo tra il VI e il VII secolo Isidoro di Siviglia (*Etymologiae*, XIX, 1, 25) attesta il loro impiego sul Po. Le notizie trasmesse dalle fonti storiche trovano puntuale riscontro nella documentazione archeologica. Diverse sono infatti le imbarcazioni monossili rinvenute nell'area del delta⁴⁴ e lungo lo stesso corso del Po, quasi tutte riconducibili a datazioni comprese tra l'epoca tardo romana e quella altomedievale⁴⁵. Dal Po provengono almeno sei monossili (documentate), tutte rinvenute nel medio corso del fiume, tra le province di Pavia e di Reggio Emilia⁴⁶: un esemplare mancante di un'estremità recuperato presso San Cipriano Po, in località Gerona (Pavia), riferibile probabilmente ad epoca tardoantica o altomedievale⁴⁷; uno rinvenuto a Monticelli d'Ongina, nei pressi dell'Isola Serafini (Pia-

cenza), mancante di un'estremità, datato col radiocarbonio tra la metà del VII e la metà dell'VIII sec. d.C.⁴⁸; uno recuperato a più riprese, in sei frammenti, da Gerre de' Caprioli, Bosco ex Parmigiano (Cremona), di cronologia imprecisata⁴⁹; uno individuato in una lanca del Po presso Spinadesco (Cremona), apparentemente integro ma purtroppo andato distrutto, che per tipologia risulta attribuibile ad epoca tarda o medievale⁵⁰; uno frammentario recuperato in alveo presso la località Capannina di Cremona (Cremona), riferibile probabilmente, sempre in base alla tipologia, ad epoca tardoantica o altomedievale⁵¹; un esemplare recuperato in alveo nei pressi di Boretto (Reggio Emilia), quasi integro, datato col radiocarbonio tra la metà del VI e la metà del VII sec. d.C.⁵² (fig. 6).

Il panorama complessivo delle monossili rinvenute nei fiumi dell'Italia settentrionale mette in luce alcuni aspetti significativi. La maggior parte dei reperti per i quali si possiede una datazione di laboratorio riconduce ad un arco cronologico compreso tra il VI e il XII secolo⁵³; anche le datazioni ricavate in base ai confronti di carattere tipologico rimandano prevalentemente all'epoca tardoantica e a quella altomedievale o medievale; le dimensioni sono prevalentemente importanti, trattandosi di scafi che non di rado raggiungevano e superavano gli 8 m di lunghezza (dimensioni di questo tipo sono desunte anche per gli scafi frammentari, in base alla loro larghezza e agli spessori del fondo e delle fiancate); si tratta in molti casi di scafi piuttosto rozzi, poco raffinati a livello costruttivo. In alcuni esemplari compaiono poi delle caratteristiche strutturali che permettono di identificarli non con delle imbarcazioni atte alla navigazione, ma con dei galleggianti impiegati

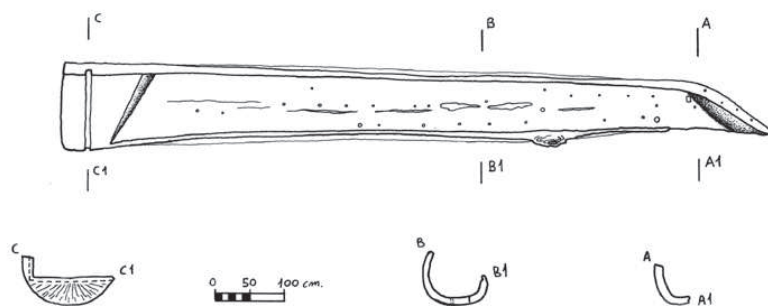


Fig. 6: Scafo monossile dal fiume Po, presso Boretto (Reggio Emilia), datato tra la metà del VI e la metà del VII secolo (da MEDAS 2014)

per realizzare dei pontoni, dei traghetti o dei ponti flottanti, come ricordano in più occasioni anche le fonti letterarie, sempre per l'epoca tarda o quella alto-medievale⁵⁴. Tali caratteristiche sono rappresentate dalla sezione semicircolare dello scafo, che non avrebbe offerto stabilità di forma ad una monossile concepita per navigare come singolo scafo (è il caso della monossile di Spinadesco, di quella di San Cipriano Po, di alcune dell'Oglio, di una del fiume Chiese presso Casalmoro); dalla forte rientrata delle fiancate (Spinadesco, Casalmoro, Scandolara sul fiume Oglio); dalla presenza di fori verticali nei massicci delle estremità di prua e di poppa, oltre che da aperture nella parte alta delle fiancate o incassi nel capodibanda, tutti elementi funzionali al fissaggio dei trasti per il collegamento con uno o più scafi paralleli (Spinadesco, San Cipriano Po, Casalmoro); dall'asimmetria dello scafo, che indicherebbe l'originario accoppiamento con un altro scafo speculare (monossile dal Po presso Boretto).

Un'altra tipologia di natante presente nell'area padana era il *carabus*, barchetta realizzata con un'intelaiatura di legni flessibili e ricoperta con pelli impeciate. Ce ne offre esplicita testimonianza Lucano (*Pharsalia*, IV, 131-135), che ricorda i *carabi* usati dai Veneti nelle paludi del Po e dai Britanni sull'Oceano, realizzati con uno scheletro di vimini di salice intrecciati, poi ricoperto di pelli bovine. Cinque secoli più tardi il *carabus* viene menzionato anche da Isidoro di Siviglia (*Etymologiae*, XIX, 1, 25-26), facendo ancora riferimento al suo utilizzo nel Po e nelle paludi, quindi accennando alle sue piccole dimensioni. Nelle nostre regioni la tradizione dei natanti rivestiti di pelle non sembra aver superato l'epoca altomedievale⁵⁵, diversamente da quanto accaduto in Gran Bretagna e in Irlanda, dove venivano costruiti ancora nel secolo scorso⁵⁶ (fig. 7).

Vi erano inoltre le *naves cursoriae*, che svolgevano il servizio del *cursus publicus* non solo lungo il Po e i suoi principali affluenti, ma anche lungo la direttrice paralitoranea. Erano imbarcazioni veloci che navigavano a doppia propulsione, sia velica che remiera, impiegate come unità di collegamento per il trasporto della posta e dei passeggeri, sia in ambito civile



Fig. 7: Coracle dei fiumi del Galles, Gran Bretagna, usato per la pesca delle trote e dei salmoni (da P. THROCKMORTON, a cura di, *Atlante di archeologia subacquea*. La storia raccontata dal mare, Novara 1988)

che militare⁵⁷. Si tratta dunque di “navi lunghe” che rientrano nella categoria delle “galee mercantili”, a cui si possono attribuire diverse tipologie ricordate dalle fonti coi nomi di *celox*, *actuaria*, *lembus*, *cercurus*, *cybaea* e *phaselus*⁵⁸. Catullo (*Carmi*, 4) celebra la velocità di quest'ultimo tipo e ne attesta la presenza sul Lago di Garda, che verosimilmente si può estendere anche agli altri laghi alpini e ai fiumi padani. A livello iconografico è possibile riconoscere questa categoria di imbarcazioni, senza però poter identificare un tipo preciso, in due frammentarie pitture parietali della zona gardesana,

quella del santuario tardorepubblicano di Brescia⁵⁹ e quella della villa romana di Sirmione, nota come “Grotte di Catullo”, databile tra gli ultimi decenni del I sec. a.C. e la prima metà del I sec. d.C.⁶⁰ (fig. 8).

Interessante anche il termine greco *olkás* con cui Strabone (V, 1, 8) ricorda le navi che risalivano il corso del Natisone per raggiungere Aquileia. Letteralmente, infatti, *olkás* significa “nave a rimorchio”, “nave al traino” (dal verbo *élko*, tirare, trascinare) e in questo caso sembra rispecchiare la normale pratica dell'alaggio, cioè il traino delle imbarcazioni da terra quando si risaliva la corrente di un fiume o di un canale⁶¹; dunque un termine con cui si potevano identificare anche le barche che risalivano i fiumi padani.

Vanno inoltre ricordate le navi militari, sia quelle da trasporto e da collegamento, come le navi che risalivano fino a Cremona e Piacenza per rifornire le truppe romane durante la campagna annibalica, sia quelle da combattimento, come le navi leggere appartenenti alla classe delle liburne (*liburnicae*) impegnate nelle operazioni militari del 69 d.C. tra Cremona, Brescello e Piacenza (Tacito, *Storie*, II, 35, 1; III, 14, 1).

Nel VI sec. d.C., Procopio (*Guerra Gotica*, II, 12, 30-31) riferisce di un contingente bizantino sbarcato a Genova, che trasportò sui carri, via terra, le imbarcazioni di servizio in uso



Fig. 8: Frammento di pittura parietale con imbarcazione a doppia propulsione, velica e remiera, dalla villa romana di Sirmione, Lago di Garda, databile tra gli ultimi decenni del I sec. a.C. e la prima metà del I sec. d.C. (da www.beniculturali.it/mibac/multimedia/MiBAC/images/upload/original-images/1467025549215_1.jpg)

alle navi, le *scaphae* degli autori antichi, quelle che oggi chiameremmo scialuppe, con lo scopo di utilizzarle per l'attraversamento del Po. Chiama queste imbarcazioni *lémbos*, termine greco che pone il problema della denominazione dei tipi navali nel mondo antico, poiché, nel corso del tempo, questo poteva assumere significati diversi. In epoca ellenistica, infatti, il termine *lémbos* identificava una piccola nave da guerra a remi, anche bireme, comunque di dimensioni significative⁶², che difficilmente poteva essere trasportata su dei carri. Nel greco tardo, invece, *lémbos* assunse il significato di piccola barca, barchetta⁶³, termine che corrisponde al classico *scapha* e che risulta, quindi, adeguato al contesto in cui lo inserisce Procopio.

Infine, varie tipologie di imbarcazioni erano utilizzate per la costruzione dei ponti galleggianti, soprattutto durante le

operazioni militari⁶⁴. Le fonti ricordano come galleggianti sia le *rates* (termine generico per zattera, che però doveva indicare anche delle chiatte o dei pontoni realizzati con gruppi di scafi monossili affiancati) sia le *naves* (anche questo termine generico, usato per indicare degli scafi appositamente destinati a realizzare i ponti galleggianti, secondo un sistema di allestimento rapido in uso negli eserciti, come documenta anche la Colonna Traiana nelle scene di attraversamento del Danubio). A cavallo tra il IV e il V sec. d.C., invece, Vegezio (*Epitoma rei militaris*, III, 7) riferisce che per gli eserciti in marcia era molto utile avere sempre a disposizione degli scafi monossili (*monoxylus, hoc est paulo latiores scafulas ex singulis trabibus excavatas*), con i quali poter rapidamente allestire dei ponti galleggianti quando sorgeva la necessità di attraversare un fiume⁶⁵. La notizia risulta interessante in rapporto ai numerosi rinvenimenti di scafi monossili nei fiumi padani, molti dei quali, pur riconducendo a cronologie più tarde, presentano le caratteristiche di galleggianti destinati alla realizzazione di pontoni o di ponti galleggianti, come abbiamo visto sopra. In assenza di ponti, invece, e in situazioni di emergenza, i soldati potevano attraversare il fiume anche per mezzo di otri gonfiati (Livio, XXI, 47, 5, ne ricorda l'impiego sul Po), impiegate sia come galleggianti individuali sia unite insieme per servire come galleggianti di una zattera o pontone, secondo un sistema di origine antichissima nel Vicino Oriente e utilizzato anche dagli eserciti romani⁶⁶.

RISALIRE I Fiumi E I CANALI CONTROCORRENTE: IL TRAINO CON L'ALZAIA

La navigazione nei fiumi e nei canali, nelle paludi e nelle lagune, si svolgeva fondamentalmente con la spinta dei remi (o delle pagaie nel caso delle imbarcazioni minori, come le monossili e i *carabi*). La vela poteva essere impiegata normalmente solo nei laghi, mentre nei fiumi e nei canali il suo utilizzo risultava limitato dalle dimensioni e soprattutto dall'orientamento dei corsi d'acqua, le cui variazioni potevano far sì che un vento favorevole diventasse in poco tempo sfavorevole



e viceversa. Tuttavia, qualora il vento avesse spirato dalla direzione giusta, i battellieri non avranno esitato ad armare la vela che tenevano sempre pronta a bordo (ad eccezione delle monossili e dei *carabi*, che usufruivano solo della propulsione a pagaia). A tale proposito, Plinio il Vecchio (XVI, 70, 178) riferisce che sul Po si utilizzavano anche vele fatte di giunchi palustri.

Le imbarcazioni discendevano i fiumi e i canali spinte dalla corrente e dai remi, se possibile anche dalla vela. Per risalire controcorrente le *naves cursoriae* avanzavano sempre a forza di remi e se il vento spirava da una direzione favorevole utilizzavano, ovviamente, anche la vela. Molto spesso si ricorreva però all'alaggio, cioè al traino da terra eseguito dagli stessi battellieri o dagli animali (fig. 9), secondo un sistema rimasto immutato nel tempo fino al secolo scorso⁶⁷ (fig. 10) e noto anche come "traino all'alzaia", definizione che deriva dal nome della cima di traino, chiamata alzaia nel lessico tradizionale⁶⁸, mentre in latino era conosciuta come *remulcum* (*remulcum funis quo deligata navis trahitur vice remi*, Isidoro di Siviglia, *Etymologiae*, XIX, 4, 8)⁶⁹. Per le barche che non disponevano di propulsio-

ne remiera, dunque per la maggior parte delle imbarcazioni da trasporto, come potevano essere i vari tipi di zattere e i *pontones*, era questo l'unico sistema possibile. Il ricordo del "traino all'alzaia" persiste tuttora nel nome di alcune strade della bassa pianura, precisamente di quelle che si sviluppano lungo gli argini da cui gli uomini e gli animali tiravano le imbarcazioni. Evidentemente, il termine alzaia non deriva da *remulcum*, ma sembra relazionarsi con *helciarius* (bardotto, colui che traina la barca da terra con l'alzaia)⁷⁰, trasferito nell'italiano *elciario* (colui che traina la barca, come bardotto) ed *elcione* (alzaia)⁷¹; forse da un più preciso *helciarius (funis)* (cima di traino, alzaia), così come per la "via alzaia", da *helciaria via*. Il sostantivo *helcium* indica il collare delle bestie da tiro (Apuleio, *Le metamorfosi*, IX, 12) e si relaziona, verosimilmente, con l'imbraca-



Fig. 9: Bassorilievo con scena di alaggio sulla Durance, in Provenza, conservato presso il Museo Lapidario di Avignone, III secolo (da L. CASSON, *Ships and Seafaring in Ancient Times*, London 1994)

Fig. 10: Traino all'alzaia lungo il Po, anni 1920-1930 (da G. GIARELLI, *La cultura del fiume: i barcai del Po*, in *Il Po mantovano: storia, antropologia, ambiente* – Studi di cultura materiale del Museo Civico Polironiano, 3, 1986-1987, pp. 77-122)

Fig. 11: Rascona presso il Ponte Vecchio a Pavia, anni 1920-1930. A fianco della rascona si nota l'innavadura, l'imbarcazione per il trasporto di uno o due cavalli che servivano per il traino quando si risaliva la corrente (da GUARNIERI-MEDAS-PIZZARELLO 2010)

tura indossata dagli *helciarii*, a cui era legata la cima di traino, o semplicemente con la cima stessa passata sul petto. L'origine del termine latino può a sua volta ricercarsi nel verbo greco *élko* (tirare, trascinare) da cui deriva il già citato *olkás*, letteralmente "nave trainata a rimorchio". L'alzaia veniva legata a poppa e rinviata alla sommità dell'albero, quindi distesa per una buona lunghezza fino agli uomini sulla riva, in modo che, una volta iniziato il tiro, si riducesse la tendenza dello scafo a buttare la prua sotto riva, come sarebbe invece avvenuto trainandolo con una cima legata direttamente alla prua. I *nautae* camminavano quindi lungo la riva del fiume o del canale, dove poteva trovarsi un apposito camminamento, la già ricordata via alzaia, mentre il timoniere si occupava di mantenere lo scafo nel filo della corrente, contrastando la tendenza della prua ad avvicinarsi alla riva⁷².

Un'immagine poetica di come si navigava lungo i fiumi è conservata nei versi in cui Ausonio (*Mosella*, 39-44), vissuto nel IV secolo, celebra le acque e la corrente della Mosella, fiume della Gallia Belgica:

"Hai avuto la sorte di offrire due vie al navigare, l'una / quando i remi col favore della corrente fendono rapidi / i flutti, l'altra quando i marinai, disposti lungo le rive, / a forza di spalle tendono le corde fissate alle antenne / senza mai cessare il traino: tu stessa spesso ti stupisci / per il refluire delle acque e pensi che il tuo corso naturale rallenti"⁷³.

Cassiodoro (*Variae*, XII, 24), invece, dipinge con eleganza retorica il paesaggio della laguna veneta nella prima metà del VI secolo, delineandone l'ambiente naturale, i canali, le isole e gli insediamenti, le risorse economiche, la società umana umile e operosa, lungo l'idrovia fluvio-lagunare alternativa alla navigazione marittima, che da Ravenna conduceva ad Altino e da là ad Aquileia⁷⁴. Le sue parole riassumono con precisione le ragioni e le condizioni della navigazione endolagunare.

"... voi avete a disposizione un altro percorso, sereno e costantemente sicuro. Infatti, se a causa dei venti infuriati il mare risultasse impraticabile, si apre per voi la via attraverso la felicissima rete dei fiumi. I vostri scafi non temono gli aspri colpi di vento: con la massima sicurezza sfiorano i fondali senza mai correre il rischio di sfasciarsi, nonostante vadano spesso



ad arenarsi. Da lontano sembra quasi che si muovano attraverso i prati, perché non si riesce a vedere il canale in cui stanno navigando. Camminano trainati con le alzaie, quegli scafi che di solito sono tenuti all'ormeggio con le cime; sono infatti gli uomini, con inversione di ruolo, ad aiutare con i piedi le loro imbarcazioni: tirano i loro mezzi di trasporto senza fatica, e per timore delle vele si servono del più sicuro passo di marcia dei battellieri"⁷⁵.

Ci riporta invece al delta del Po un dialogo di Luciano di Samosata, scrittore di lingua greca vissuto nel II secolo, un testo breve intitolato *Dell'ambra* o *Dei cigni* e ambientato alla foce del fiume Eridano (nome greco del Po). Narra una storia fantastica che ha come sfondo il mito di Fetonte, il figlio del Sole fulminato da Zeus e precipitato nell'Eridano per il modo maldestro con cui conduceva in cielo il carro del padre. Piangendone la morte sulle rive del fiume, le sue sorelle, le Eliadi, furono trasformate in pioppi e le loro lacrime in gocce d'ambra. Il protagonista del racconto, che sembra identificarsi con l'autore stesso, si reca in quei luoghi alla ricerca dei leggendari pioppi stillanti ambra e chiede informazioni ai battellieri del luogo. Questi rispondono di non saperne nulla, aggiungendo che se avessero avuto notizia di una simile fonte di ricchezza, l'ambra, non avrebbero certo passato la vita a remare e a trainare le barche controcorrente, lavoro pesante, che procurava solo un misero guadagno⁷⁶.

I *nautae*/battellieri, dunque, oltre a vogare e a manovrare la vela, quando era necessario scendevano a terra e trainavano le loro barche, mentre a bordo restava solo il timoniere, come chiaramente illustrato dall'iconografia antica. In base alla documentazione storica e iconografica, il traino realizzato dagli uomini risulta il sistema più diffuso sia in epoca antica che tarda, benché non manchino attestazioni di traino con gli ani-

mali, come ricorda Orazio (*Satire*, I, 5, 1-24) per le barche che percorrevano il canale delle Paludi Pontine, nel Lazio, dove era utilizzata una mula⁷⁷, e come attesta ancora nel VI secolo Procopio (*Guerra Gotica*, I, 26, 12-13), relativamente alle barche che venivano trainate dai buoi per risalire il Tevere da Portus a Roma (fig. 11).

NOTE

¹ UGGERI 1987, pp. 315-321. Vitruvio (II, 9, 16) ricorda il trasporto del larice lungo il Po fino a Ravenna.

² FASOLI 1978; CALZOLARI 1983; PATITUCCI 2002, pp. 14-19, 32-36, 48-56; GRECI 2016.

³ Per gli insediamenti terramaricoli rimandiamo a BERNABÒ BREA-CARDARELLI-CREMASCHI 1997, in particolare, per il rapporto con i corsi/vie d'acqua e l'attenzione per il sistema idraulico, agli articoli di M. CREMASCHI (pp. 107-125), di C. BALISTA (pp. 126-136), di M. CATTANI e D. LABATE (pp. 166-172), di G. BOTTAZZI (pp. 177-183); sullo stesso tema BOTTAZZI 2000.

⁴ UGGERI 1991.

⁵ In base alle fonti storiche (Strabone, V, 1, 7, ricorda un *thesauròs* degli Spineti a Delfi e la loro "talassocrazia" in Adriatico) e all'interpretazione della stele bolognese di *Vel Kaikna*, del V sec. a.C., personaggio probabilmente identificabile col comandante di una nave o di una flotta etrusca che operava in Adriatico, si può ipotizzare un ruolo attivo della marina etrusca, specificamente di Spina, nella protezione dei commerci greco-etruschi contro le incursioni piratesche dei popoli rivieraschi del medio e alto Adriatico (CRISTOFANI 1985, p. 241; MALNATI-MANFREDI 1991, p. 219; MIHOVIĆ 1992, pp. 75-76; MALNATI 1993, p. 151; MEDAS 2016, p. 160).

⁶ I collegamenti erano ottenuti grazie ad un sistema integrato tra vie d'acqua e vie di terra (MIEDICO 2015).

⁷ UGGERI 1978; ALFIERI 1981; UGGERI 1987; ID. 1990; DORIGO 1994; UGGERI 1997; MEDAS 2013.

⁸ Si vedano, per esempio, CIPRIANO-SANDRINI 2001; DA VILLA 2001; MODRZEWSKA PIANETTI-PIANETTI 2003.

⁹ Fondamentale per il ruolo storico del Po in età romana è CALZOLARI 2004. Si vedano, inoltre, CALZOLARI 1988 e, specificamente per gli aspetti legati alla navigazione e alla portualità, UGGERI 1987, ID. 1990, CALZOLARI 1992, CERA 1995, PATITUCCI 1998, UGGERI 1998.

¹⁰ CALZOLARI 1992, p. 92.

¹¹ Il *Gabellus* è identificato anche col Crostolo (CORTI 2004, pp. 24-25).

¹² BOTTAZZI 2003, pp. 113-119. All'amico e collega Gianluca Bottazzi va la mia gratitudine per la disponibilità dimostrata nel discutere questi argomenti e per i preziosi suggerimenti ricevuti.

¹³ DALL'AGLIO-FRANCESCHELLI 2007, pp. 30-31.

¹⁴ Come potrebbe essere accaduto per Modena, lambita da un corso d'acqua minore, il *Saniturnus*, che poi confluiva nello *Scultenna*/Panaro (CALZOLARI 1990, p. 70-71), benché la navigazione tra Modena e il Po inizi ad essere storicamente documentata solo dall'epoca medievale

(CALZOLARI 1983, pp. 115-128). Sempre in relazione alla città di Modena, risulta interessante il rinvenimento di un blocco in marmo grigio scolpito a forma di prua rostrata, che doveva far parte di un monumento funerario di pregio della fine del I sec. a.C. e che potrebbe porsi in relazione con l'attività svolta in vita dal defunto, quindi, verosimilmente, col comandante di una nave militare o comunque con un graduato della flotta (GIORDANI 2000), forse di quella stanziata a Ravenna. Si potrebbe eventualmente azzardare l'ipotesi di un rapporto con una flotta fluviale operativa sul Po, altrimenti sconosciuta.

¹⁵ DALL'AGLIO 1995; CALZOLARI-BOTTAZZI 2010. Potrebbe risultare significativo il fatto che nel Capitolare di Liutprando l'unico porto menzionato sulla destra del Po sia il *portus Parmisianus*, che era dunque attivo tra VII e VIII sec. d.C., forse ubicato in un tratto del torrente Parma prossimo alla sua confluenza nel Po o lungo lo stesso Po, subentrato alla scomparsa dell'importante scalo fluviale di Brescello (PATITUCCI 2002, pp. 32-34). In assenza di evidenze dirette, infatti, al momento si può solo ipotizzare la presenza di un porto in età romana (o anche di un semplice approdo), dunque l'esistenza di un collegamento idrovuario che dal Po consentisse, se non di raggiungere Parma, almeno di avvicinarsi alla città. Del resto, come torneremo a sottolineare, appare assolutamente probabile che per raggiungere le città situate lungo la Via Emilia venissero sfruttate tutte le idrovie disponibili, anche se queste consentivano solo una navigazione stagionale e con imbarcazioni di piccolo tonnellaggio. Non ci stupirebbe, dunque, se tanto a Parma quanto nelle altre città emiliane lambite da un corso fluviale venissero alla luce i resti di banchine o di altre infrastrutture funzionali all'approdo. Diversa doveva essere, invece, la situazione relativa ai grandi trasporti. I collegamenti stradali che univano Parma e Reggio Emilia con Brescello, infatti, attestano che era quest'ultimo a svolgere la funzione di porto di riferimento per il territorio retrostante e per le sue città, quello presso cui potevano ormeggiare le imbarcazioni di un certo tonnellaggio.

¹⁶ Da "alzaia", nome della cima con cui venivano trainate le imbarcazioni da terra (*infra*).

¹⁷ Per gli straripamenti del Po e le loro disastrose conseguenze si veda anche Virgilio, *Georgiche*, I, 481-483).

¹⁸ CALZOLARI 1995; ID. 2004, pp. 23-26.

¹⁹ WALTZING 1896, pp. 29-30; MASTROCINQUE 1990-1991; BARGNESI 1997; BOSCOLO 2004-2005; ZOIA 2014. Nel nostro contesto il termine *nauta* andrà tradotto con battelliere, più volgarmente barcaiolo o barcaro, dunque con espressa accezione riferita ai naviganti delle acque interne (DE IZARRA 1993, pp. 176-184). Anche Ausonio (*Mosella*, 41) chiama *nautae* i battellieri della Mosella e lo stesso fa Orazio (*Satire*, I, 5, 1-24) con quelli delle Paludi Pontine.

²⁰ BARGNESI 1997, pp. 104-105; BOSCOLO 2004-2005, pp. 226-228.

²¹ Seneca (*I benefici*, VI, 19, 1), menziona un traghettatore sul Po. Servizi di traghetto fluviale erano attivi fino agli inizi del secolo scorso e in qualche caso ancora oggi lungo i corsi minori, nei punti non serviti da ponti fissi o galleggianti.

²² Oltre alla bibliografia citata nella nota 9, si veda FRANCESCHELLI-DALL'AGLIO 2014.

²³ Per una panoramica generale sull'archeologia dei porti fluviali, PA-

SCUAL BERLANGA-PÉREZ BALLESTER 2003; LAURORA 2011-2012.

²⁴ UGGERI 1978, pp. 69-72; ID. 1997, p. 58.

²⁵ CERA 1995, p. 182; PATTUCCI 1998, p. 250.

²⁶ Per la rassegna degli scali portuali padani si veda la bibliografia citata nella nota 9.

²⁷ CHIESI 2013, pp. 203-205.

²⁸ MARINI CALVANI 2000a, pp. 410-411; CHIESI 2013, p. 72.

²⁹ MOSCA 1991, pp. 281-284.

³⁰ Per gli attraversamenti del fiume, CALZOLARI 2004, pp. 31-33.

³¹ Così a *Eporedia* (Ivrea), sulla Dora Baltea; a *Mediolanum* (Milano), per cui si vedano, oltre alla bibliografia citata nella nota 9, CERESA MORI 2003 e FEDELI 2015; *Brixia* (Brescia), dove si è individuato uno scalo portuale di epoca tarda; sul lago di Garda i due porti principali dovevano essere quelli di Peschiera a sud e di Riva a nord, entrambe località sedi di un *collegium nautarum* attestato dall'epigrafia, mentre resti di impianti portuali sono stati scoperti a Padenghe e a Sirmione (MOSCA 1991 e bibliografia alla nota 9).

³² Si veda la bibliografia riportata nella nota 2.

³³ La costruzione di scafi a fondo piatto, sia di piccole che di grandi dimensioni, resterà caratteristica nelle acque interne dell'area padana fino ai giorni nostri, per ovvie ragioni funzionali legate alla necessità di avere un basso pescaggio. Pur con differenze nel sistema di legatura, il procedimento costruttivo tradizionale è rimasto del tutto simile a quello antico (BRIZZI 1999).

³⁴ Si vedano i relitti pubblicati in BOETTO-POMEY-TCHERNIA 2011. Il termine *ponto* (pl. *pontones*) identifica anche un tipo di nave da trasporto marittimo (DE IZARRA 1993, pp. 115-116), ma nel contesto delle acque interne, dei fiumi in particolare, si può pensare che il nome sia in relazione con *pons* (ponte), che nasconderebbe l'idea di attraversamento, dunque di traghetto o galleggiante di un ponte flottante. La relazione tra *ponto* e *pons* si ritrova in un passo di Ausonio (*Technopaegnon*, XIV, 10), dove si incontra la domanda *lyntribus in geminis constratus ponto sit an pons?* (con degli scafi monossili appaiati si realizza un pontone o un ponte?). Cesare (*De Bello Civili*, III, 29) ricorda che i *pontones* erano un tipo di nave utilizzato dai Galli (*pontones, quod est genius navium Gallicarum*). Il termine è sopravvissuto nella moderna denominazione di *pontone* (JAL 1848, pp. 1201-1202, s.vv. *ponto, pontonium, ponton*; GUGLIEMOTTI 1889, col. 1348, s.v. *pontone*). Eredi dei *pontones* romani furono le *rascone* medievali, grosse imbarcazioni fluvio-lagunari a fondo piatto, utilizzate lungo il Po e nella laguna veneta fino agli inizi del XX secolo, molto diffuse nella zona pavese e per questo denominate significativamente anche "navi di Pavia" (PIZZARELLO 2002).

³⁵ Si veda, per esempio, il relitto tardomedievale di Porta Paola a Ferrara, riconducibile a una tradizione costruttiva che era pressoché la stessa sia sul Po che nella laguna veneta (MEDAS-PIZZARELLO 2008 e GUARNIERI-MEDAS-PIZZARELLO 2010). La maggior parte dei relitti, sia di scafi con fasciame che monossili, si concentra nell'area del delta padano e delle idrovie paralitoranee, dove le dinamiche ambientali hanno determinato condizioni di giacitura più favorevoli alla loro conservazione (progressivo avanzamento dell'area deltizia verso il mare, dunque della linea di costa, presenza di corsi d'acqua a bassa energia dinamica, formazione di acque

morte e vaste zone soggette a impaludamento, interrimento naturale). Diverse risultano invece le dinamiche deposizionali nell'alveo dei fiumi, dove l'energia dinamica della corrente esercita fenomeni di trasporto anche su lunga distanza, specialmente in occasione delle grandi piene, danneggiando in modo significativo i reperti. Per lo stesso motivo il luogo di rinvenimento non corrisponde necessariamente a quello in cui operava l'imbarcazione, che poteva trovarsi in un tratto del fiume più a monte o anche in un affluente.

³⁶ Per questi e per gli altri relitti in rapporto col sistema idrovario paralitoraneo, si vedano BELTRAME 2001 e ID. 2002, con bibliografia precedente.

³⁷ BELTRAME-COSTA c.s. Pur trovandosi oltre i margini geografici dell'area padana propriamente detta, citiamo per completezza il relitto scoperto nel fiume Stella, a pochi chilometri dal suo sbocco nella Laguna di Marano, recentemente oggetto di nuove indagini archeologiche. Conservatosi per una lunghezza di soli 5 m, il relitto riconduce anche in questo caso ad una barca fluvio-lagunare, con lo scafo "cucito" a fondo piatto, e si data al I sec. d.C. (CAPULLI-CASTRO 2014).

³⁸ BELTRAME 2001, pp. 444-446; ID. 2002, pp. 374-376.

³⁹ BRIZZI 1999, pp. 117-118.

⁴⁰ BERTI 1990.

⁴¹ MEDAS 2003a.

⁴² DE IZARRA 1993, pp. 116-118.

⁴³ MEDAS 1997, pp. 272-273, 275.

⁴⁴ BERTI 1986; MARCHESI 1995.

⁴⁵ MARTINELLI 2010. Numerose sono anche le monossili rinvenute negli affluenti transpadani del Po (Ticino, Chiese, Adda, Oglio), nei fiumi del Veneto (Adige, Bacchiglione, Brenta, Piave) e nella gronda lagunare veneta (alle rassegne di carattere generale, quali CORNAGGIA CASTIGLIONI-CALEGARI 1978, BONINO 1983 e MEDAS 2003b, si aggiungano: ASTA 2005, BARBAGLIO 2007, MEDAS 2008, ASTA ET ALII 2014). Le datazioni radiometriche, quando disponibili, o in loro assenza i confronti tipologici, rimandano sempre a periodi compresi tra l'epoca tarda e quella medievale, fatta eccezione per la monossile rinvenuta nel fiume Ticino presso Canarazzo, Torre d'Isola (Pavia), che l'analisi radiometrica colloca tra IV e III sec. a.C. (PALESTRA 1982).

⁴⁶ MEDAS 2003c, ora aggiornato da ALLINI ET ALII 2014.

⁴⁷ CORNAGGIA CASTIGLIONI-CALEGARI 1978, p. 169, n. 26.

⁴⁸ ALLINI ET ALII 2014, pp. 117-122.

⁴⁹ CORNAGGIA CASTIGLIONI-CALEGARI 1978, p. 169, n. 27.

⁵⁰ ALLINI ET ALII 2014, pp. 122-123.

⁵¹ MEDAS 1994.

⁵² MEDAS 2014.

⁵³ MARTINELLI 2010.

⁵⁴ MEDAS 1997, p. 279.

⁵⁵ BONINO 1978, p. 17.

⁵⁶ Si tratta del *coracle* del Galles, piccolo scafo per una o due persone, spinto con la pagaia, probabilmente simile al *carabus* padano, e del *curragh* irlandese, imbarcazione di una certa importanza, lunga normalmente intorno agli 8 m e in grado di trasportare anche sei uomini, spinta a remi, utilizzata in mare dai pescatori delle coste e delle isole dell'Irlanda occi-

dentale (HORNELL 1938; JOHNSTONE 1988, pp. 121-139). L'uso delle barche di pelli nelle Isole Britanniche e nelle regioni atlantiche, fino alla Penisola Iberica, è ben documentato anche dalle fonti storiche, antiche e medievali (Cesare, *De Bello Civili*, I; Strabone, III, 3, 7; Avieno, *Ora Maritima*, 90-107; *Navigatio Sancti Brandani*, IV).

⁵⁷ UGGERI 1975, pp. 183-184; CROGIEZ 2001, p. 101.

⁵⁸ CASSON 1995, pp. 157-168. Erano utilizzate sia in mare che nelle acque interne.

⁵⁹ MEDAS 2002.

⁶⁰ CASSON 1995, p. 158 e fig. 138.

⁶¹ Per l'*olkás* si vedano CASSON 1995, p. 169 e HÖCKMANN 1988, pp. 88-90. In origine doveva trattarsi di un normale tipo di nave oneraria, con la sola propulsione velica, che all'occasione risultava anche adatta ad essere trainata.

⁶² MEDAS 2004.

⁶³ TGL, V, coll. 182-183, *s.v. lémbos*; JAL 1848, p. 919, *s.v. lémbos*. Lo stesso avviene col termine *carabus*, che in età antica, come abbiamo visto, indica la barchetta con intelaiatura di vimini ricoperta di pelli, capace di trasportare al massimo qualche persona, mentre dall'epoca medievale assume il significato di una vera e propria imbarcazione marittima da trasporto, usata anche per trasportare i cavalli, dunque con in senso completamente diverso da quello che aveva in origine (JAL 1848, p. 416, *s.v. carabus*; CORAZZINI 1901, p. 88, *s.v. carabo*).

⁶⁴ CALZOLARI 1994, pp. 234-235; CALZOLARI 2004, pp. 31-33.

⁶⁵ MEDAS 1997, p. 279. Nel redigere la sua opera Vegezio fa riferimento al passato, affidandosi a fonti collocabili tra il II sec. a.C. e il II sec. d.C.

⁶⁶ DE IZARRA 1993, pp. 84-85, 185-189; CASSON 1995, pp. 3-6; GUERRERO AYUSO 2009, pp. 18-20; MUNTEANU 2013.

⁶⁷ PRATI 1968, pp. 25-40.

⁶⁸ GUGLIELMOTTI 1889, col. 77, *s.v. alzája*, spiega che questa fune è "così

detta dalla posizione del canapo, che va disteso in alto dalla cima dell'albero alla cresta dell'argine". In realtà, come vedremo, il termine alzaia potrebbe avere un'origine antica che richiama l'azione del trainare, piuttosto che la posizione alta della cima di traino.

⁶⁹ Tra le fonti sul *remulcum*/alzaia (che per estensione assume anche il significato di *remulcum*/rimorchio) si vedano anche Cesare, *De Bello Civili*, III, 40, e Ausonio, *Mosella*, 41.

⁷⁰ Marziale (*Epigrammi*, IV, 64, 21-24) ricorda gli *helciarii* del Tevere.

⁷¹ GUGLIELMOTTI 1889, col. 631, *s.vv. elciário ed elcione*.

⁷² Per le modalità dell'alaggio si vedano DE IZARRA 1993, pp. 157-167, e RIETH 1998, pp. 98-113.

⁷³ Versione italiana di Luca Canali (Ausonio, *La Mosella e altre poesie*, a cura di L. CANALI e M. PELLEGRINI, Mondadori, Milano 2011).

⁷⁴ CARILE-FEDALTO 1978, pp. 173-212; CARILE 2004, pp. 97-103.

⁷⁵ Versione italiana dell'autore.

⁷⁶ Luciano, *Dell'ambra o Dei cigni*, 1-3, per cui si veda MASTROCINQUE 1990-1991. Il verbo utilizzato da Luciano per indicare il traino delle barche controcorrente è *élko* (così anche Procopio), che ancora una volta richiama il nome della nave a rimorchio, la già citata *olkás*.

⁷⁷ La navigazione lungo il canale delle Paludi Pontine, che correva parallelo alla Via Appia, è ricordata con le stesse modalità anche da Strabone (V, 3, 6). Da un contesto tardoantico del Cantiere delle Navi di Pisa proviene un giogo di quercia, che si è ipotizzato fosse in relazione col traino all'alzaia per mezzo di animali da tiro, cavalli o bovini (PERUZZI 2014). In età moderna, e ancora fino al secolo scorso, il traino delle barche minori era realizzato dagli uomini dell'equipaggio, mentre per le imbarcazioni di grande tonnellaggio, come le *rascone*, si utilizzavano i cavalli da tiro (più raramente i bovini), condotti da appositi professionisti chiamati *cavallanti* (BOVOLENTA 1999).

BIBLIOGRAFIA

A CURA DI VALENTINA UGLIETTI

ABBREVIAZIONI DELLE RIVISTE

AAAd = Antichità Altoadriatiche

AE = L'Année épigraphique

AIONArch = Annali dell'Istituto universitario Orientale di Napoli. Dipartimento di studi del mondo classico e del Mediterraneo antico. Sezione filologico-letteraria

AISCOM = Associazione italiana per lo studio e la conservazione del mosaico

AquilNost = Aquileia nostra. Bollettino dell'Associazione nazionale per Aquileia

ArchClass = Archeologia Classica

ARID = Analecta romana Instituti Danici

ATTA = Atlante Tematico di Topografia Antica

AttiMemBologna = Atti e memorie della R. Deputazione di Storia Patria per le Province di Romagna

AttiMemModena = Atti e Memorie della Deputazione di Storia Patria per le antiche province modenesi

BAR IS = British Archaeological Reports International Series

BCH = Bulletin de correspondance hellénique

BPI = Bullettino di paleontologia italiana

CRAI = Comptes rendus des séances de l'Académie des Inscriptions et Belles-Lettres

CuPAUAM = Cuadernos de Prehistoria y Arqueología de la Universidad Autónoma de Madrid

DEA = Documenti ed Evidenze di Archeologia

Dial A = Dialoghi di Archeologia

EC = Études Celtiques

Epigraphica = Epigraphica : periodico internazionale di epigrafia

JAT = Journal of Ancient Topography - Rivista di Topografia Antica

JRA = Journal of Roman Archaeology

JRS = Journal of Roman Studies

Latomus = Latomus : revue d'études latines

MDAI(R) = Mitteilungen des Deutschen Archäologischen Instituts, Römische Abteilung

MEFRA = Mélanges de l'École française de Rome. Antiquité

NSc = Notizie degli Scavi di Antichità

Ocnus = Ocnus. Quaderni della Scuola di Specializzazione in Archeologia

Orizzonti = Orizzonti: rassegna di archeologia. Pisa : Istituti Editoriali e Poligrafici Internazionali

PBF = Präistorische Bronzefunde

RAComo = Rivista archeologica dell'antica provincia e diocesi di Como

RACr = Rivista di Archeologia Cristiana

RIA = Rivista dell'Istituto Nazionale di Archeologia e Storia dell'Arte

RPAA = Atti della Pontificia Accademia romana di archeologia. Rendiconti / Pontificia Accademia romana di archeologia

RStudLig = Rivista di Studi Liguri

ScAnt = Scienze dell'Antichità. Storia, archeologia, antropologia

SEAP = Studi di egittologia e antichità puniche

SEBarc = Sylloge Epigraphica Barcinonensis

StDocA = Studi e Documenti di Archeologia

StEtr = Studi Etruschi

StPhoen = Studia Phoenicia

StudPic = Studia Picena

StudRomagn = Studi Romagnoli

CAPITOLO I

LO SCENARIO STORICO-POLITICO DEL III-II SECOLO A.C.

IN EMILIA ROMAGNA

- ARSLAN 1986 = E. A. ARSLAN, *La circolazione monetaria nella Milano di II e I sec. a.C. e le emissioni "Insubri"*, in *Scritti in ricordo di Graziella Massari Gaballo e di Umberto Tocchetti Pollini*, Milano 1986, pp. 111-121.
- ARSLAN 1990 = E. A. ARSLAN, *Le monnayage celtique de la plaine du Pô (IV-I^{er} siècles avant J.-C.)*, in *EC*, 27, 1990, pp. 71-102.
- ARSLAN 1991 = E. A. ARSLAN, *Le monete*, in D. CAPORUSSO (a cura di), *Scavi MM3. Ricerche di archeologia urbana a Milano durante la costruzione della linea 3 della metropolitana, 1982-1990*, 3.2, *I reperti*, Milano 1991, pp. 71-130.
- ARSLAN 1991-1992 = E. A. ARSLAN, *Le monete padane preromane a Budapest*, in *Numismatikai Közlemény*, 90-91, 1991-1992, pp. 9-33.
- ARSLAN 1992-1993 = E. A. ARSLAN, *La monetazione celtica cisalpina. Un nuovo quadro generale*, in *Sibrium*, 22, 1992-1993, pp. 179-217.
- ARSLAN 1994 = E. A. ARSLAN, *La documentazione numismatica in Lombardia*, in *Numismatica e archeologia del celtismo padano*. Atti del Convegno internazionale (Saint-Vincent, 1989), Aosta 1994, pp. 73-84.
- ARSLAN 2004 = E. A. ARSLAN, *Legende monetali nord-etrusche in Cisalpina e in Gallia*, in F. CHAVES TRISTÁN – F. J. GARCÍA FERNÁNDEZ (eds.), *Moneta qua scripta. La moneta como soporte de escritura*. Actas del III Encuentro peninsular de numismática antigua (Osuna (Sevilla), 2003), Sevilla 2004, pp. 73-80.
- ARSLAN 2004-2010 = E. A. ARSLAN (a cura di), *Saggio di repertorio dei ritrovamenti di moneta celtica padana in Italia e in Europa e di moneta celtica non padana in Italia*, URL: <http://ermannoarslan.it/Repertorio/RepertorioMonetaCelticaPadanaInItalia.pdf> (ultimo aggiornamento 11 dicembre 2010)
- BALDONI et alii 1987 = D. BALDONI - N. GIORDANI - L. MALNATI - J. ORTALLI, *Alcune osservazioni sulla romanizzazione della Valle Padana*, in D. VITALI (a cura di), *Celti ed Etruschi nell'Italia centro-settentrionale dal V sec. alla romanizzazione*. Atti del Colloquio Internazionale (Bologna, 1985), Bologna 1987, pp. 387-404.
- BANDELLI 1988 = G. BANDELLI, *Ricerche sulla colonizzazione romana della Gallia Cisalpina: le fasi iniziali e il caso aquileiese*, Roma 1988.
- BANDELLI 2003 = G. BANDELLI, *Aquileia colonia latina dal senatus consultum del 183 a.C. al supplementum del 169 a.C.*, in G. CUSCITO (a cura di), *Aquileia dalle origini alla costituzione del ducato longobardo*. Storia, Amministrazione, Società. Atti della 33^a Settimana di Studi Aquileiesi, (Aquileia 2002), AAAA, 54, Trieste 2003, pp. 387-404.
- BRIZZI 1979 = G. BRIZZI, *Problemi cisalpini e politica mediterranea nell'azione di M. Emilio Lepido: la creazione della via Emilia*, in *StudRomagn*, 30, 1979, pp. 381-394.
- BRIZZI 1987 = G. BRIZZI, *L'Appennino e le due Italie*, in: *Cispadana e letteratura antica*. Atti del Convegno (Imola, 1986), a cura del Dipartimento di Storia Antica dell'Università di Bologna, Bologna 1987, pp. 27-72.
- BRIZZI 1988 = G. BRIZZI, *L'avventura di Annibale*, in S. MOSCATI (a cura di), *I Fenici*, Catalogo della Mostra (Venezia, 1988), Milano 1988, pp. 62-71.
- BRIZZI 1989 = G. BRIZZI, *Celti e Africani: un'alleanza difficile*, in: ID., «Carpino, Cartagine e altri scritti», Sassari 1989, pp. 87-106.
- BRIZZI 2000 = G. BRIZZI, *Le fonti scritte*, in: MARINI CALVANI 2000, pp. 19-24.
- BRIZZI 2008 = G. BRIZZI, *La genesi della via Emilia come asse strategico*, in E. PRANDI (a cura di), *Documenti del Festival dell'Architettura 4: 2007-2008*. Parma, Reggio Emilia, Modena, Parma, 2008, pp. 370-373.
- BRUNT 1970 = P.A. BRUNT, *Italian Manpower 225 B.C.-A.D. 14*, Oxford 1971.
- CASSONE 1991 = N. CASSONE, *I Celti sono ancora tra noi?*, in *Reggio Storia*, 50, 1991, pp. 2-9.
- CASSONE 2003 = N. CASSONE, *Il dio delle teste tagliate. Elementi di religiosità celtica nel culto di San Donnino*, in *Studi Celtici*, 2, 2003, pp. 193-217.
- CIAMPOLTRINI 2005 = G. CIAMPOLTRINI, *Culture in contatto. Etruschi, Liguri, Romani nella valle del Serchio fra IV e II secolo a.C.*, in G. CIAMPOLTRINI (a cura di) *I Liguri della Valle del Serchio tra Etruschi e Romani, nuovi dati e prospettive di valorizzazione*. Atti del Convegno (Lucca 2004), Lucca 2005, pp. 15-66.
- DE NAVARRO 1972 = J. M. DE NAVARRO, *The Finds from the site of La Tène, vol. I: Scabbards and the Swords found in them*, London 1972.
- DION 1977 = R. DION, *Migrations de peuples, en Gaule au temps de César*, in *Société archéologique de l'Aube, Hommage à la Mémoire de Jérôme Carcopino*, Paris 1977, pp. 55-63.
- DURANTE 1987 = A. M. DURANTE, *Corredi tombali con elementi tipo La Tène dal sepolcreto di Ameglia*, in D. VITALI (a cura di) *Celti ed Etruschi nell'Italia centro-settentrionale dal V secolo a.C. alla romanizzazione*. Atti del Colloquio Internazionale (Bologna 1985), Imola 1987, pp. 415-435.
- FRACCARO 1956 = P. FRACCARO, in *Opuscula*, 1, Pavia, 1956.
- GALSTERER 1976 = H. GALSTERER, *Herrschaft und Verwaltung im republikanischen Italien: Die Beziehungen Roms zu den italienischen Gemeinden vom Latinerfrieden 338 v. Chr. bis zum Bundesgenossenkrieg 91 v. Chr.*, München 1976.
- GALSTERER 1991 = H. GALSTERER, *Aspetti della romanizzazione nella Cisalpina, in Preistoria e protostoria dell'alto Adriatico*. Atti della 21^a Settimana di Studi Aquileiesi, (Aquileia 1990), AAAA, 37, Udine 1991, pp. 165-183.
- GALSTERER 1992 = H. GALSTERER, *Die Kolonisation der hohen Republik und die römische Feldmesskunst*, in O. BEHREND - L. CAPOGROSSI COLOGNESI (hrsg. v.), *Die römische Feldmesskunst: interdisziplinäre Beiträge zu ihrer Bedeutung für die Zivilisationsgeschichte Roms*, Göttingen 1992, pp. 412-431.
- GINOUX 1994 = N. GINOUX, *Les forreaux ornés de France du V au I^{er} siècle avant J.-C.*, in *EC*, 30, 1994, pp. 7-86.
- GINOUX 2007 = N. GINOUX, *Le thème symbolique de "la paire de dragons" sur les fourreaux celtiques (IVe-IIIe siècles avant J.-C.)*. Etude iconographique et typologie, British Archaeological Reports, International Series, Oxford 2007.
- GORINI 2014 = G. GORINI, *Nuove indagini sulle emissioni preromane dell'Italia Settentrionale nell'età del Ferro (IV-I sec. a.C.)*, in P. BARRAL et alii (éd.), *Les Celtes et le Nord de l'Italie (Premier et Second Âges du fer)*. Actes du 36^e colloque international de l'A.F.E.A.F. (Vérone, 2012), Dijon 2014, pp. 475-482.
- GRASSI 1991 = M.T. GRASSI, *I Celti in Italia*, Milano 1991.
- KRUTA 1980 = V. KRUTA, *Les Boïens de Cispadane: essai de paléoenographie celtique*, in *EC*, 17, 1980, pp. 7-32.
- KRUTA 1983 = V. KRUTA, *Faciès celtiques de la Cisalpine aux IV^e et III^e s. av. n. è.*, in *Popoli e facies culturali celtiche a nord e a sud delle Alpi dal V al I sec. a.C.*. Atti del Colloquio Internazionale (Milano 1980), Milano 1983, pp. 1-15.
- KRUTA 1987 = V. KRUTA, *L'Emilia-Romagna tra IV e III secolo a.C.*, in G. BERMOND-MONTANARI (a cura di), *La formazione della città in Emilia-Romagna. Prime esperienze urbane attraverso le nuove scoperte archeologiche*, Catalogo della Mostra (Bologna, 1987-88), 2, Bologna 1987, pp. 312-315.
- KRUTA 2001 = V. KRUTA, *Aux racines de l'Europe. Le monde des Celtes*, Paris 2001.
- KRUTA-MANFREDI 1999 = V. KRUTA - V. M. MANFREDI, *I Celti in Italia. Storia di un popolo*, Milano 1999.
- LEJARS 1994 = T. LEJARS, *Gournay III. Les forreaux d'épée. Le sanctuaire de Gournay-sur-Aronde et l'armement des Celtes de La Tène moyenne*, Paris 1994.
- LEJARS 2008 = T. LEJARS, *Les guerriers et l'armement celto-italique de la nécropole de Monte Bibele*, in D. VITALI - S. VERGER (a cura di), *Tra mondo celtico e mondo italico. La necropoli di Monte Bibele*. Atti della Tavola Rotonda (Roma 1997), Bologna 2008, pp. 127-222.
- LOCATELLI 2007a = D. LOCATELLI, *La spada celtica*, in P. MONTANARI - J. TIRABASSI (a cura di), *Gli Antichi Liguri a Carpineti. Ricerche archeologiche vecchie e nuove sul crinale Fosola-Valestra*, Felina 2007.
- LOCATELLI 2007b = D. LOCATELLI, *I Liguri del Valestra*, in P. MONTANARI - J. TIRABASSI (a cura di), *Gli Antichi Liguri a Carpineti. Ricerche archeologiche vecchie e nuove sul crinale Fosola-Valestra*, Felina 2007.
- MACELLARI 2014 = R. MACELLARI, *I Liguri della montagna reggiana*, in J. TIRABASSI (a cura di), *Antichissima Bismantova, il sito pre-protostorico di Campo Pianelli: 150 anni di Ricerche*, Pescara 2014, pp. 46-47.
- MACELLARI-TIRABASSI 2016 = R. MACELLARI - J. TIRABASSI, *La montagna reggiana nell'età delle guerre ligustine*, in E. GOVI (a cura di) *Il mondo etrusco e il mondo italico di ambito settentrionale prima dell'impatto con Roma (IV-II secolo a.C.)*. Atti del Convegno (Bologna 2013), Roma, pp. 507-523.

- MALNATI 1996 = L. MALNATI, *Il fenomeno urbano nell'Italia settentrionale in età preromana*, in *The Iron Age in Europe. XIII Congress of Prehistoric and Protohistoric Sciences*, Forlì 1996, pp. 181-190.
- MALNATI-MANZELLI 2015 = L. MALNATI - V. MANZELLI (a cura di), *Roma e le genti del Po. Un incontro di culture III-I secolo a.C.*, Catalogo della Mostra (Brescia, 2015-2016), Milano 2015.
- MANSUETTI 1962 = G. A. MANSUETTI, *I Cisalpini*, Firenze 1962.
- MARINETTI-PROSDOCIMI 1994 = A. MARINETTI - A. PROSDOCIMI, *Le legende monetali in alfabeto leponzio*, in *Numismatica e archeologia del celtismo padano*. Atti del Convegno internazionale (Saint-Vincent, 1989), Aosta 1994, pp. 23-48.
- MORANDI 1984 = A. MORANDI, *Leggende monetali preromane della Lombardia*, in G. GORINI (a cura di), *La zecca di Milano*. Atti del Convegno internazionale di studio (Milano, 1983), Milano 1984, pp. 73-96.
- MORANDI 1996 = A. MORANDI, *Su alcuni aspetti epigrafici della monetazione padano-celtica*, in *La monetazione preromana dell'Italia Settentrionale. Approvvigionamento del metallo, coniazione, circolazione*. Atti dell'Incontro di Studio (Bordighera, 1994) *RStudLig* 61, Bordighera 1996, pp. 83-104.
- ORTALLI 1992 = J. ORTALLI, *La Cispadana orientale, via Emilia e altre strade*, in L. QUILICI - S. QUILICI GIGLI (a cura di), *Tecnica stradale romana in ATTA*, 1, Roma 1992, pp. 147-170.
- ORTALLI 1996 = J. ORTALLI, *Bononia romana*, in G. SASSATELLI - C. MORIGI GOVI - J. ORTALLI - F. BOCCHI (a cura di), *Bologna I. Da Felsina a Bononia: dalle origini al XII secolo*, in *Atlante storico delle città italiane. Emilia-Romagna*, Bologna 1996, pp. 25-45.
- PARIBENI 2004 = E. PARIBENI, *Le necropoli liguri della Lunigiana orientale e della Versilia (Pulica, Levigliani, Filattiera): topografia e rituale*, in R. DE MARINIS - G. SPADEA (a cura di) *I Liguri. Un antico popolo europeo tra Alpi e Mediterraneo*, Milano 2004, pp. 378-380.
- PAUTASSO 1966 = A. PAUTASSO, *Le monete preromane dell'Italia settentrionale, in Sibirium*, 7, 1962-1963, Varese 1966.
- PEYRE 1979 = C. PEYRE, *La Cisalpine gauloise du III au Ier s. av. J.-C.*, Paris 1979.
- RAPIN 1995 = A. RAPIN, *Propositions pour un classement des équipements militaires celtiques en amont et en aval d'un repère historique: Delphes 278 avant J.-C.*, in J. CHARPY (a cura di), *L'Europe celtique du Vè au IIIè siècle avant J.-C. Contacts, échanges et mouvements de populations*, Actes du 2è Symposium International (Hautvillers 1992), Sceaux 1995, pp. 275-290.
- SALMON 1936 = E. T. SALMON, *Roman Colonization from the Second Punic War to the Gracchi*, in *JRS*, 26, 1942, pp. 47-67.
- SCULLARD 1973 = H. H. SCULLARD, *Roman Politics 220-150 B.C.*, Oxford 1973.
- SUSINI 1965 = G. SUSINI, *Aspects de la romanisation de la Gaule Cispadane. Chute et survivance des Celtes*, in *CRAI*, 109, 1, 1965, pp. 143-163.
- SUSINI 1965-1966 = G. SUSINI, *Coloni romani dal Piceno al Po*, in *StudPic*, 33/34, 1965/66, pp. 82-143.
- SUSINI 2001 = G. SUSINI, *Bononia/Bologna. Scritti di Giancarlo Susini*, Bologna 2001.
- SZABO 2008 = M. SZABO, *Styles celtiques à Monte Bibele: les fourreaux décorés*, in D. VITALI - S. VERGER (a cura di), *Tra mondo celtico e mondo italico. La necropoli di Monte Bibele*. Atti della Tavola Rotonda (Roma 1997), Bologna 2008, pp. 223-236.
- TIBILETTI 1975 = G. TIBILETTI, *L'amministrazione romana*, in A. BERSELLI (a cura di), *Storia dell'Emilia-Romagna*, I, Bologna 1975, pp. 123-146.
- TOYNBEE 1965 = A. J. TOYNBEE, *Hannibal's Legacy: the Hannibalic War's Effects on Roman Life*, I-II, Oxford 1965.
- TOYNBEE 1983 = A. TOYNBEE, *L'eredità di Annibale. Le conseguenze della guerra annibalica nella vita romana, vol II: Roma e il Mediterraneo dopo Annibale*, Torino 1983.
- VITALI 2001 = D. VITALI, *I Celti a sud del Po*, in G. CUSCITO (a cura di), *I Celti nell'alto Adriatico*. Atti delle tre giornate di studio (aprile 2001), *AAAd*, 48, Aquileia 2001, pp. 227-239.
- VITALI 2004 = D. VITALI, *I Celti in Italia*, in F. MARZATICO - P. GLEIRSCHER (a cura di), *Guerrieri, principi ed eroi fra il Danubio e il Po dalla Preistoria all'Alto Medioevo*, Catalogo della Mostra (Trento 2004) Trento 2004, pp. 315-329.
- VITALI 2009 = D. VITALI, *Celti e Liguri nel territorio di Parma*, in D. VERA (a cura di) *Storia di Parma, II Parma romana*, Parma 2009, pp. 147-179.
- VITALI 2011 = D. VITALI, *I Celti in Italia tra scambi e movimenti migratori*, in F. MARZATICO - R. GEBHARD - P. GLEIRSCHER (a cura di), *Le grandi vie delle civiltà. Relazioni e scambi fra Mediterraneo e il centro Europa dalla preistoria alla romanità*, Catalogo della Mostra (Trento 2011) Trento, pp. 287-289.
- ZECCHINI 2009 = G. ZECCHINI, *Le guerre galliche di Roma*, Roma 2009.

CAPITOLO 2

CHI ERA MARCO EMILIO LEPIDO

- ALBERTSON 1990 = F. C. ALBERTSON, *The Basilica Aemilia Frieze. Religion and politics in late republican Rome*, in *Latomus*, 49, 1990, pp. 801-815.
- ARTIOLI-MONDUCCI 1990 = N. ARTIOLI - E. MONDUCCI, *Prospero Sogari Spani Clementi, scultore reggiano (1516-1584)-Regesti e documenti*, Modena 1990.
- BACCHI 2001 = A. BACCHI, *Prospero Clemente Uno scultore manierista nella Reggio del '500*, Milano 2001.
- BARTOLI 1950 = A. BARTOLI, *Il fregio figurato della Basilica Emilia*, in *Bollettino d'Arte*, 35 (serie IV), 1950, pp. 289-294.
- BELLONI 1979 = G. G. BELLONI, *Figure di stranieri e di Barbari nelle monete della repubblica romana*, in M. SORDI (a cura di), *Conoscenze etniche e rapporti di convivenza nell'antichità*, Milano 1979, pp. 201-228.
- BIANCHI 1996 = L. BIANCHI, *Raffigurazione dei ponti urbani di Roma su monete*, in *Ricerche sui materiali e studi tipologici*, Quaderni di Numismatica Antica, Roma 1996.
- BMCRR = H. A. GRUEBER, *Coins of the Roman Republic in the British Museum*, London 1910 (rist. anast.: 1970).
- CADARIO 2010 = M. CADARIO, *Quando l'habitus faceva il romano (o il greco). Identità e costume nelle statue iconiche tra II e I secolo a.C.*, in E. LA ROCCA - C. PARISI PRESCICE - A. LO MONACO (a cura di), *I giorni di Roma. L'età della conquista*, Roma 2010, pp. 115-124.
- CAPOGROSSI COLOGNESI 2015 = L. CAPOGROSSI COLOGNESI, *Organizzazione del territorio e viabilità*, in L. MALNATI - V. MANZELLI (a cura di), *Roma e le genti del Po. Un incontro di culture III-I secolo a.C.*, Catalogo della Mostra (Brescia, 2015-2016), Milano 2015.
- CAPPELLI 1993 = R. CAPPELLI, *La leggenda di Enea nel racconto figurato degli Aemilii*, in *Ostraka*, 2, 1993, pp. 57-71.
- CARRETTONI 1961 = G. CARRETTONI, *Il fregio figurato della Basilica Emilia*, in *RIA*, 19, 1961, pp. 5-78.
- CHIOFFI 1996 = L. CHIOFFI, *Gli Elogia Augustei del Foro Romano. Aspetti epigrafici e topografici*, Roma 1996.
- COARELLI 1985 = F. COARELLI, *Il Foro Romano. II. Periodo repubblicano e augusteo*, Roma 1985.
- COARELLI 1988 = F. COARELLI, *Il Foro Boario. Dalle origini alla fine della repubblica*, Roma 1988.
- COARELLI 1999 = F. COARELLI, s.v. *Pons Aemilius*, in *Lexicon Topographicum Urbis Romae (LTUR)*, IV, Roma, 1999, pp. 106-107.
- COZZA-TUCCI 2006 = L. COZZA, P.L. TUCCI, *Navalia*, in *ArchClass*, 57, 2006, pp. 175-202.
- D'ALESSIO 2010 = A. D'ALESSIO, *Fascino greco e "attualità" romana: la conquista di una nuova architettura*, in E. LA ROCCA, C. PARISI PRESCICE (a cura di), *Roma. L'età della conquista*, Roma 2010, pp. 49-64.
- D'ALESSIO 2014 = A. D'ALESSIO, *L'edificio in opus incertum del Testaccio a Roma. Status quaestionis e prospettive di ricerca*, in S. QUILICI GIGLI - L. QUILICI (a cura di), *Roma, Città romane, assetto del territorio*, in *ATTA*, 24, Roma 2014, pp. 7-23.
- ERTEL-FREYBERGER 2007 = CH. ERTEL - K.S. FREYBERGER, *Nuove indagini sulla basilica Aemilia nel Foro Romano*, in *ArchClass*, 58, 2007, pp. 109-142.
- FRANZONI 1999 = C. FRANZONI, *Gli studi antiquari di Michele Fabrizio Ferrarini*, in C. FRANZONI (a cura di), *Il "Portico dei Marmi". Le prime collezioni a Reggio Emilia e la nascita del Museo Civico*, Reggio Emilia 1999, p. 27.
- FRANZONI-MARCHESINI 1999 = C. FRANZONI - A. MARCHESINI, *Il primo lapidario*

- comunale (1775), in C. FRANZONI (a cura di), *Il "Portico dei Marmi". Le prime collezioni a Reggio Emilia e la nascita del Museo Civico*, Reggio Emilia 1999, p. 141.
- FREYBERGER-ERTEL-DARWISH 2016 = K.S. FREYBERGER - CH. ERTTEL - A.H. DARWISH, *Die Basilica Aemilia auf dem Forum Romanum in Rom. Bauphasen, Rekonstruktion, Funktion und Bedeutung*, Wiesbaden 2016.
- FROVA 1983 = A. FROVA, *Ritrattistica e scultura a Luni*, in *I Liguri dall'Arno all'Ebro*. Atti del Convegno (Albenga, 4-8 dicembre 1982), *RStudLig*, 49, 1983, pp. 37-84.
- FROVA 1985-87 = A. FROVA, *La produzione di scultura a Luni*, in *Studi lunensi e prospettive sull'Occidente romano*. Atti del Convegno (Lerici, 1985), *Quaderni del Centro Studi Lunensi*, 10-12, Luni 1985-87, pp. 223-250.
- FROVA 1998 = A. FROVA, *Un ritratto romano a Luni*, in G. CAPECCHI et alii *In memoria di Enrico Paribeni*, 1, *Archaeologica*, 125, Roma 1998, pp. 179-187.
- FURUHAGEN 1961 = H. FURUHAGEN, *Some remarks on the sculptured frieze of the Basilica Aemilia in Rome*, in *OpRom*, 3, 1961, pp. 139-155.
- GAGGIOTTI 1985 = M. GAGGIOTTI, *Atrium regium - basilica (Aemilia): una insospettata continuità storica e una chiave ideologica per la soluzione del problema dell'origine della basilica*, in *ARID*, 14, 1985, pp. 53-80.
- GAGGIOTTI 2004 = M. GAGGIOTTI, *Atrium regium-Basilica: regalità 'arcaica' o regalità 'ellenistica'?*, in *Orizzonti*, 5, 2004, pp. 47-54.
- GROS 1984 = P. GROS, *La basilique du Forum selon Vitruve*, in *Bauplanung und Bautheorie der Antike*, Bericht über Kolloquium veranstaltet vom Architekturreferat des DAI (Berlin, 1983), Berlin 1984, pp. 41-69.
- GROS 1990 = P. GROS, *L'organizzazione dello spazio pubblico e privato*, in G. CLEMENTE - F. COARELLI - E. GABBA (a cura di), *Storia di Roma*, 2. *L'impero mediterraneo*, 1. *La repubblica imperiale*, Torino 1990, pp. 133-142.
- HAFNER 1972 = G. HAFNER, *Zwei römische Reliefwerke. Fixpunkte für die Kunstgeschichte der römischen Republik*, in *Aachener Kunstblätter*, 43, 1972, pp. 97-142.
- KAMPEN 1991 = N. KAMPEN, *Reliefs of the Basilica Aemilia. A redating*, in *Klio*, 73, 1991, pp. 448-458.
- KRÄNZLE 1994 = P. KRÄNZLE, *Der Fries der Basilica Aemilia*, in *Antike Plastik*, 23, 1994, pp. 93-130.
- Le più antiche...* = F. FRANCHI, *Le più antiche memorie ne' marmi e metalli sculte in diversi luoghi della città di Reggio raccolte dal naturale riportate in questa mia nuova chronica con l'aggiunta di alcune altre ritrovate da ne D. Francesco Franchi sacerdote Reggiano per trattenimento mio l'anno santo 1700*, Biblioteca Municipale Panizzi di Reggio Emilia, Mss Regg C, 68-69.
- Les Muses de Messidor* 1989 = *Les Muses de Messidor - Peintres et sculpteurs Lyonnais de la Revolution a l'Empire*, Catalogo della Mostra (Lione 1989-1990), Lione 1989, pp. 72-90.
- MALNATI 1988 = L. MALNATI, *L'origine di Regium Lepidi e il problema della romanizzazione dell'Emilia Romagna*, in G. BERMOND-MONTANARI (a cura di), *La formazione della città in Emilia-Romagna. Prime esperienze urbane attraverso le nuove scoperte archeologiche*, Catalogo della Mostra (Bologna, 1987-88), III, Bologna 1987, pp. 103-152.
- MARZI-FERRARI-RAPAGGI 1980 = A. MARZI - S. FERRARI - S. RAPAGGI, *Storia dell'Istituto d'arte "Gaetano Chierici" dalle origini ai giorni nostri*, Reggio Emilia 1980.
- MEADOWS-WILLIAMS 2001 = A. MEADOWS - J. WILLIAMS, *Moneta and the Monuments: Coinage and Politics in Republican Rome*, in *JRS*, 91, 2001, pp. 27-49.
- NIRONI 1970 = V. NIRONI, *Il Palazzo del Comune di Reggio Emilia. Qui nacque il Tricolore d'Italia*, Reggio Emilia 1970.
- PAPINI 2004 = M. PAPINI, *Antichi volti della Repubblica. La ritrattistica in Italia centrale tra IV e II sec. a.C.*, Roma 2004.
- PAPINI 2004 = M. PAPINI, *Antichi volti della Repubblica. La ritrattistica in Italia centrale tra IV e II secolo a.C.* (= *BCom*, Suppl. 13), Roma 2004.
- PARISI PRESCICCE 2010 = C. PARISI PRESCICCE, *L'ascesa di Roma nei paesi di cultura ellenica. Dalla conquista del Mediterraneo alla costruzione dell'immagine del Romano*, in E. LA ROCCA - C. PARISI PRESCICCE - A. LO MONACO (a cura di), *I giorni di Roma. L'età della conquista*, Roma 2010, pp. 19-34.
- RRC = M.H. CRAWFORD, *Roman Republican Coinage*, Cambridge 1974.
- SYME 1986 = R. SYME, *The Augustan Aristocracy*, Oxford 1986.
- TOMMASO et alii 2006 = G. DE TOMMASO - A. DURANTE - L. GERVASINI - E. PARIBENI - M. RISALITI - E. SORGE, *Un progetto per l'esposizione delle terrecotte templari di Luni*, in *Notiziario della Soprintendenza per i Beni Archeologici della Toscana*, 2, 2006, pp. 585-592.
- TORELLI 1976 = M. TORELLI, *Roma, Basilica Emilia: «fregio storico» (n. 49.)*, in R. BIANCHI BANDINELLI - M. TORELLI, *L'arte dell'antichità classica*, 2. *Etruria-Roma*, Torino 1976.
- TORELLI 2004 = M. TORELLI, *Gli dei di terracotta. Il frontone di via di San Gregorio in una mostra romana*, in *Ostraka*, 13, 2004, pp. 133-161.
- TORELLI 2016 = M. TORELLI, *Venus Troiana. L'Afrodite "Tipo Tiepolo". Gli Aemilii e il fregio della Basilica Emilia*, in V. GASPARINI (a cura di), *Vestigia. Miscellanea di studi storico-religiosi in onore di Filippo Coarelli nel suo 80° anniversario*, Stuttgart 2016, pp. 259-272.
- TOYNBEE 1983 = A. TOYNBEE, *L'eredità di Annibale. Le conseguenze della guerra annibale nella vita romana*, vol II: *Roma e il Mediterraneo dopo Annibale*, Torino 1983.
- VALLI 1900 = L. VALLI, *Lapidi reggiane*, Biblioteca Municipale Panizzi di Reggio Emilia, Fondo Turri (ms. Turri G. 31), 1891-1900.
- WISEMAN 1993 = T. P. WISEMAN, *Rome and the Resplendent Aemilii*, in H. D. JOCELYN - H. HURT (a cura di), *Tria Lustra. Essays and Notes presented to J. Pinsent*, in *Liverpool Classical Papers* 3, Liverpool 1993, pp. 181-192.
- ZAPPALÀ 2008 = S. ZAPPALÀ, *Il fregio figurato della Basilica Aemilia*, in *Forma Urbis*, 13, 2008, pp. 7-8, 37-43.
- ZEVI 1991 = F. ZEVI, *L'atrium regium*, in *ArchClass*, 43, 1991, pp. 475-490.
- ZEVI 1997 = F. ZEVI, *Il tempio dei Lari Permarini, la Roma degli Emilii e il mondo greco*, in *MDAI(R)*, 104, 1997, pp. 81-115.

CAPITOLO 3 LA VIA AEMILIA

- Acta Sanctorum Octobris* 1780 = *Acta sanctorum Octobris ex Latinis et Graecis, aliarumque gentium antiquis Monumentis...*, Tomus IV, *Dies VIII-IX*, Bruxelles 1780, pp. 987-993.
- ADAM 1984 = J.P. ADAM, *L'arte di costruire presso i romani, materiali e tecniche*, Milano 1984.
- AFFÒ 1792-1795 = I. AFFÒ, *Storia della città di Parma*, 4 tomi, Stamperia Carmignani, Parma 1792-1795.
- AGOSTINI-SANTI 2012 = C. AGOSTINI - F. SANTI, *La strada Flaminia Militare del 187 a.C.: tutto il percorso Bologna-Arezzo: nuove ricerche e rinvenimenti*, Bologna 2012.
- ALDINI 1976 = T. ALDINI, *Ricerca archeologica nell'area urbana di Forum Popili*, Forlimpopoli 1976.
- AMBROGIO 1934 = A. AMBROGIO, *Necropoli romana in San Nicolò a Trebbia*, in *Libertà*, 11 marzo 1934, p. 2.
- AMBROSETTI-MACELLARI-MALNATI 1989 = G. AMBROSETTI - R. MACELLARI - L. MALNATI (a cura di), *Rubiera. "Principi" etruschi in Val di Secchia*, Reggio Emilia 1989.
- AMBROSETTI-MACELLARI-MALNATI 1996 = G. AMBROSETTI - R. MACELLARI - L. MALNATI (a cura di), *Lepidoregio, testimonianze di età romana a Reggio Emilia*, Catalogo della Mostra. Reggio Emilia 1996.
- ARRIGONI BERTINI 1986 = M. G. ARRIGONI BERTINI, *Parmenses. Gli abitanti di Parma romana: ricerche storico epigrafiche*, Parma 1986.
- ARRIGONI BERTINI 1993 = M. G. ARRIGONI BERTINI, *Regio VIII-Aemilia*, in *Supplementa italica*, nuova serie, vol. 11, a. 1993, pp. 113-155.
- ARRIGONI BERTINI 2003 = M. G. ARRIGONI BERTINI, *L'uso epigrafico dei militari parmensi. Carriera, mobilità sociale, evergetismo*, in M. G. ANGELI BERTINELLI - A. DONATI (a cura di), *Usi e abusi epigrafici*. Atti del Colloquio internazionale di epigrafia latina (Genova, 2001), Roma 2003, pp. 93-111.
- ARRIGONI BERTINI 2009 = M. G. ARRIGONI BERTINI, *I Parmenses: società, religione, costume. Le fonti epigrafiche*, in VERA 2009, pp. 309-337.
- ARSLAN 2015 = E. A. ARSLAN, *Deposito di fondazione delle mura repubblicane*, in

- MALNATI-MANZELLI 2015, p. 100.
- AUDOLLENT 1904 = A. AUDOLLENT, *Defixionum Tabellae. Quotquot innotuerunt tam in graecis orientis quem in totius occidentis partibus praeter atticas*, Paris 1904.
- BADIAN 1958 = E. BADIAN, *Foreign Clientelae (264-70 B. C.)*, Oxford 1958.
- BALDINI LIPPOLIS 2008 = I. BALDINI LIPPOLIS, *L'età tardoantica*, in A. CALZONA (a cura di), *Matilde e il tesoro dei Canossa, tra castelli, monasteri e città*. Catalogo della Mostra (Reggio Emilia – Canossa, 2008-2009), Milano 2008, pp. 402-412.
- BALDONI ET ALII 1987 = D. BALDONI - N. GIORDANI - L. MALNATI - J. ORTALLI, *Alcune osservazioni sulla romanizzazione della Valle Padana*, in D. VITALI (a cura di), *Celti ed Etruschi nell'Italia centro-settentrionale dal V sec. alla romanizzazione*. Atti del Colloquio Internazionale (Bologna, 1985), Bologna 1987, pp. 387-404.
- BANDELLI 1988 = G. BANDELLI, *Ricerche sulla colonizzazione romana della Gallia Cisalpina: le fasi iniziali e il caso aquileiese*, Roma 1988.
- BANDELLI 2009a = G. BANDELLI, *Parma durante la repubblica. Dalla fondazione della colonia a Cesare*, in VERA 2009, pp. 182-217.
- BANDELLI 2009b = G. BANDELLI, *Note sulla categoria di romanizzazione con riferimento alla Venetia e all'Histria*, in G. CUSCITO (a cura di), *Aspetti e problemi della romanizzazione*. Venetia, Histria e arco alpino orientale. Atti del convegno (Trieste 2008), Trieste 2009, pp. 29-69.
- BARRECA-LABATE-MARCHI 2009a = D. BARRECA - D. LABATE - S. MARCHI, *Modena, Via Emilia Est-Tangenziale Pasternak. Strada Consolare e necropoli monumentale di età romana (II sec. a.C. - VI sec. d.C.)*, in LABATE 2009a, pp. 306-308.
- BARRECA-LABATE-MARCHI 2009b = D. BARRECA - D. LABATE - S. MARCHI, *Rotatoria Via Emilia Est. Tangenziale Pasternak*, in MALNATI-PELLEGRINI-PULINI 2009, pp. 79-81.
- BASSO 2011 = P. BASSO, *I miliari della Cisalpina romana: una lettura archeologica*, in P. BASSO (a cura di), *I miliari lungo le strade dell'impero*. Atti del Convegno (Isola della Scala, 2009), Verona 2011, pp. 61-76.
- BASSO 2016 = P. BASSO, *Le stazioni di sosta negli itinerari romani*, in BASSO-ZANINI 2016, pp. 27-37.
- BASSO-ZANINI 2016 = P. BASSO - E. ZANINI (a cura di), *Statio amoena. Sostare e vivere lungo le strade romane*. Atti del Convegno (Verona 2014), Oxford 2016.
- BENASSI ET ALII 2016 = F. BENASSI - A. BONDINI - F. GUANDALINI - S. SCARUFFI, *Modena, Via Emilia Est. Strada consolare di età tardoantica*, in LABATE 2016, pp. 344-346.
- BENASSI-GUANDALINI 2013 = F. BENASSI - F. GUANDALINI, *Modena, loc. Marzaglia, rotatoria via Emilia Ovest. Stratificazione dall'età romana all'età contemporanea*, in LABATE 2013b, pp. 320-321.
- BENASSI-GUANDALINI-SCARUFFI 2017 = F. BENASSI - F. GUANDALINI - S. SCARUFFI, *Modena, Via Emilia Est incrocio via Scartazza. Infrastruttura viaria: via Emilia dall'età romana all'età contemporanea*, in CAMPAGNARI-LABATE 2017, pp. 379-370.
- BERGAMINI 2011 = S. BERGAMINI, *Il foro e la forma urbana di Regium Lepidi: nuove ipotesi interpretative*, Tesi di Laurea (relatore Prof.ssa A. Morigi), Università degli studi di Parma, Anno Accademico 2010-2011.
- BERGONZONI-BONORA 1976 = F. BERGONZONI - G. BONORA, *Bologna Romana I. Fonti letterarie - carta archeologica del centro urbano*, Bologna 1976.
- BERNABÒ BREA-VALLONI 2008 = M. A. BERNABÒ BREA - R. VALLONI (a cura di), *Archeologia ad alta velocità in Emilia. Indagini geologiche ed archeologiche lungo il tracciato ferroviario*. Atti del Convegno, (Parma, 2003), Firenze 2008.
- BIONDI 2005 = S. BIONDI, *Il ponte romano di Santarcangelo di Romagna sul fiume Uso*, in *StudRomagn*, 56, 2005, pp. 11-17.
- BOLLA 2016 = M. BOLLA, *Rilievi romani con armi e armati dal Veronese*, in M. BOLLA (a cura di), *Una vita per i musei*. Atti della Giornata di studio in ricordo di Lanfranco Franzoni (Verona, 2015), Verona 2016, pp. 53-83.
- BONDINI 2016 = A. BONDINI, *I rinvenimenti celtici del modenese: bilancio delle ricerche fino al 1988*, in E. GOVI (a cura di) *Il mondo etrusco e il mondo italico di ambito settentrionale prima dell'impatto con Roma (IV-II secolo a.C.)*. Atti del Convegno (Bologna, 2013), Roma 2016, pp. 491-505.
- BONDINI ET ALII 2016 = A. BONDINI - D. LABATE - M. MARCHESINI - C. PALAZZINI, *Modena, Marzaglia-Cittanova. Stratiografia stradale della via Emilia dall'età tardo antica all'età contemporanea*, in D. LABATE (a cura di), *Notizie degli scavi e delle ricerche archeologiche nel Modenese (2014)*, 2016, pp. 339-341.
- BONDINI-CARTOCETTI-CURINA 2016 = A. BONDINI - M. CARTOCETTI - R. CURINA, *Il Ponte e le sue pietre: un contributo al patrimonio culturale della città di Rimini attraverso la salvaguardia di uno dei suoi simboli più importanti: il Ponte di Augusto e Tiberio*, Rimini 2016.
- BONDINI-CURINA-TASSINARI c.s. = A. BONDINI - R. CURINA - C. TASSINARI, *Processi di trasformazione culturale e di integrazione nella Ariminum di età coloniale, in Roma ed il mondo adriatico. Dalla ricerca archeologica alla pianificazione del territorio*. Atti del convegno (Macerata 2017), in corso di stampa.
- BONORA MAZZOLI 1980 = G. BONORA MAZZOLI, *Aspetti tecnici della centuriazione del territorio riminese-cesenate*, in *Studi Romagnoli*, 31, 1980, pp. 295-326.
- BOTTAZZI 1990 = G. BOTTAZZI, *La continuità delle vie terrestri di età preclassica e classica*, in G. ADANI (a cura di), *Vie del commercio in Emilia Romagna Marche*, Cinisello Balsamo 1990, pp. 79-88.
- BOTTAZZI 1992 = G. BOTTAZZI, *Le vie pubbliche centuriali tra Modena e Piacenza*, in L. QUILLICI - S. QUILLICI GIGLI (a cura di), *Tecnica stradale romana*, in *ATTA*, 2, Roma 1992, pp. 169-178.
- BOTTAZZI 2000 = G. BOTTAZZI, *La Rete itineraria*, in MARINI CALVANI 2000, pp. 79-85.
- BOTTAZZI 2008 = G. BOTTAZZI, *Persistenze dell'impianto urbanistico di Regium Lepidi nella città medievale. Alcune osservazioni storico-topografiche*, in A. CALZONA (a cura di), *Matilde e il tesoro dei Canossa, tra castelli monasteri e città*, Cinisello Balsamo, 2008, pp. 392-396.
- BRIZIO 1888 = E. BRIZIO, *Castel San Pietro sul Silaro. Antichità scoperte presso Castel S. Pietro*, in *NSc*, 1888, pp. 617-622.
- BRIZZI 1979 = G. BRIZZI, *Problemi cisalpini e politica mediterranea nell'azione di M. Emilio Lepido: la creazione della via Emilia*, in *StudRomagn*, 30, 1979, pp. 381-394.
- BRIZZI 1987 = G. BRIZZI, *L'Appennino e le due Italie*, in: *Cispadana e letteratura antica*. Atti del Convegno (Imola, 1986), a cura del Dipartimento di Storia Antica dell'Università di Bologna, Bologna 1987, pp. 27-72.
- BRIZZI 2000 = G. BRIZZI, *Le fonti scritte*, in MARINI CALVANI 2000, pp. 19-24.
- BRIZZI 2005 = G. BRIZZI, *La città Romana. L'età repubblicana*, in SASSATELLI - DONATI 2005, pp. 389-420.
- BRIZZI 2008 = G. BRIZZI, *Conquista e penetrazione romana nella Valle del Savio*, in A. DONATI (a cura di) *Storia di Sarsina, I, L'età antica*, Cesena 2008, pp. 155-177.
- BRIZZI 2009 = G. BRIZZI, *La via Aemilia: linea di confine e segno di identità?*, in AA.VV., *Via Emilia e dintorni. Percorsi archeologici lungo l'antica consolare romana*, Milano 2009, pp. 29-45.
- BRIZZI 2012 = G. BRIZZI, *Roma. Potere e identità dalle origini alla nascita dell'impero cristiano*, Bologna 2012.
- BRIZZI 2015 = G. BRIZZI, *Le operazioni belliche in val Padana tra Annibale e la sconfitta di Boi e Insubri*, in MALNATI-MANZELLI 2015, pp. 112-113.
- BUGANÉ-VIANELLO 2003 = G. BUGANÉ - G. VIANELLO, *Le valli del Santerno e del Senio. Segni della natura, disegni dell'uomo*, Imola 2003.
- BUOITE-ZAMBONI 2008 = C. BUOITE - L. ZAMBONI, *Ceramica locale*, in L. MALNATI - D. NERI (a cura di), *Gli scavi di Castelfranco Emilia presso il Forte Urbano. Un abitato etrusco alla vigilia delle invasioni celtiche*, in *Quaderni di Archeologia dell'Emilia Romagna*, 31, Borgo San Lorenzo 2008, pp. 57-130.
- BUOITE-ZAMBONI 2013 = C. BUOITE - L. ZAMBONI, *Ceramica d'impatto di tradizione La Tène*, in C. CORNELIO CASSAI - S. GIANNINI - L. MALNATI (a cura di), *Spina. Scavi nell'abitato della città etrusca 2007-2009*, Firenze 2013, pp. 133-135.
- BUOITE-ZAMBONI c.s. = C. BUOITE - L. ZAMBONI, *Ceramiche di tradizione La Tène nella pianura modenese*, in P. PIANA AGOSTINETTI - E. GIANNINI (a cura di), *Celti d'Italia. Materiale e strumenti di lavoro*. Convegno Internazionale (Roma, 2010), in corso di stampa.
- CALANDRINI 1985 = S. CALANDRINI, *Ricerche su San Mauro e il suo territorio*, Cesena 1985.
- CALINDRI 1785 = S. CALINDRI, *Descrizione ovvero prospetto generale della pianura bolognese*, Bologna 1785.

- CALZOLARI 1993 = M. CALZOLARI, *Ponti di legno e ponti di barche nell'Italia settentrionale in età romana*, in *Strade romane. Percorsi e infrastrutture*, in ATTA, 2, Roma 1993, pp. 231-236.
- CALZOLARI 1996 = M. CALZOLARI, *Introduzione allo studio della rete stradale dell'Italia romana: l'itinerarium Antonini*, in *Atti della Accademia Nazionale dei Lincei, Memorie*, serie 9, vol. 7, fasc. 4, 1996, pp. 375-420.
- CALZOLARI 2000 = M. CALZOLARI, *Alcune osservazioni sui miliari di età romana dell'Italia Settentrionale*, in *Quaderni di Archeologia del Polesine*, 1, 2000, pp. 249-274.
- CALZOLARI 2002a = M. CALZOLARI, *Il calcolo delle distanze e i fiumi come capita viarum nei miliari dell'Italia settentrionale*, in *Orizzonti. Rassegna di archeologia*, 3, Pisa - Roma, 2002, pp. 169-175.
- CALZOLARI 2002b = M. CALZOLARI, *La via Emilia negli itinerari di età imperiale romana*, in *Atti e Memorie. Accademia Nazionale di Scienze, Lettere ed Arti di Modena*, 8 (2000-2001), 2002, pp. 609-622.
- CALZOLARI 2010 = M. CALZOLARI, *Aspetti della centuriazione romana in Emilia Romagna*, in D. NERI - C. SANGUINETI (a cura di), *Centuriazione e territorio. Progettazione e uso dell'ambiente in epoca romana tra Modena e Bologna*, Castelfranco Emilia 2010, pp. 35-46.
- CALZOLARI 2017 = M. CALZOLARI, *Forum Galloforum: fonti e problemi di un centro minore dell'Aemilia nella tarda età repubblicana*, in CAMPAGNARI-NERI 2017a, pp. 21-39.
- CAMPAGNARI-FORONI 2017 = S. CAMPAGNARI - F. FORONI, *Riolo, Podere Ariosto*, in CAMPAGNARI-NERI 2017a, pp. 117-122.
- CAMPAGNARI-LABATE 2017 = S. CAMPAGNARI - D. LABATE (a cura di), *Notizie degli scavi e delle ricerche archeologiche nel Modenese (2015)*, in *AttiMemModena*, 39, s. XI, 2017, pp. 347-413.
- CAMPAGNARI-NERI 2017a = S. CAMPAGNARI - D. NERI (a cura di), *Alle soglie della romanizzazione. Storia e archeologia di Forum Gallorum*, Catalogo della Mostra (Castelfranco Emilia, 2017), San Giovanni in Persiceto, 2017.
- CAMPAGNARI-NERI 2017b = S. CAMPAGNARI - D. NERI, *Alle soglie della romanizzazione: storia e archeologia del territorio di Castelfranco Emilia tra IV e II sec. a.C.*, in CAMPAGNARI-NERI 2017a, pp. 45-56.
- CAMPOREALE 2015 = G. CAMPOREALE, *Gli Etruschi. Storia e Civiltà*, Torino 2015.
- CANTARELLI 1989 = F. CANTARELLI (a cura di), *Aemilia, una via, una regione*, Parma 1989.
- CAPEDEI et alii 1996 = S. CAPEDEI - R. GRANDI - M. P. MANTOVANI UGUZZONI - G. VENTURELLI, *Calcari, arenarie e conglomerati dei reperti archeologici di età romana presenti nei Musei Civici di Reggio Emilia*, in *Pagine di Archeologia*, fasc. 2, 1996.
- CAPEDEI-GRANDI-VENTURELLI 1997 = S. CAPEDEI - R. GRANDI - G. VENTURELLI, *Manufatti di età romana in trachite conservati nei Musei Civici di Reggio Emilia in Pagine di archeologia*, 1997, pp. 1-29.
- CARDARELLI-MALNATI 2009 = A. CARDARELLI - L. MALNATI (a cura di), *Atlante dei Beni Archeologici della Provincia di Modena. III. Collina e Alta Pianura*, Firenze 2009.
- CARINI 1998 = A. CARINI, *Il sarcofago di Lucilia Tyche e il suburbio orientale di Piacenza*, in *Bollettino Storico Piacentino*, 93, 2, pp. 163-186.
- CARINI 2008 = A. CARINI, *La nascita della città cristiana alla luce dell'archeologia*, in *Storia della Diocesi di Piacenza, II*. Il Medioevo. Dalle origini all'anno Mille*, Brescia 2008, pp. 113-151, tavv. I-VIII.
- CARINI-MIARI 2004 = A. CARINI - M. MIARI, *Un territorio di confine: il Piacentino nella seconda età del Ferro*, in VENTURINO GAMBARI-GANDOLFI 2004, pp. 321-332.
- CAROSI-MIARI 2016 = S. CAROSI - M. MIARI, *La Romagna interna tra IV e II sec. a.C.*, in E. GOVI (a cura di) *Il mondo etrusco e il mondo italico di ambito settentrionale prima dell'impatto con Roma (IV-II secolo a.C.)*. Atti del Convegno (Bologna, 2013), Roma 2016, pp. 259-274.
- CASINI 2007 = S. CASINI, *La ceramica di produzione locale: impasto, bucchero, etrusco-padana*, in R. C. DE MARINIS - M. RAPI (a cura di), *L'abitato etrusco del Forcello di Bagnolo S. Vito (Mantova). Le fasi di età arcaica*, Firenze 2007, pp. 229-246.
- CASSONE 2016 = N. CASSONE, *Uno sguardo alla Parma-Luca*, in GHIRETTI 2016, pp. 196-219.
- CATARSI 2009 = M. CATARSI, *Storia di Parma. Il contributo dell'archeologia*, in VERA 2009, pp. 367-499.
- CATARSI DALL'AGLIO-DALL'AGLIO 1993 = M. CATARSI DALL'AGLIO - P. L. DALL'AGLIO, *I ponti romani dell'Emilia occidentale*, in *Strade romane: percorsi e infrastrutture*, Roma, pp. 209-221.
- CERA 2000 = G. CERA, *La via Postumia da Genova a Cremona*, ATTA, 7 suppl., Roma 2000.
- CESANO 1961 = L. CESANO, s.v. *Defixio*, in E. DE RUGGIERO (a cura di), *Dizionario Epigrafico di Antichità Romane II-II*, Roma 1961, pp. 1558-1591.
- CHIERICI 1881 = G. CHIERICI, in *NSc*, 1881, pp. 100 e ss.
- CHIOFFI 1997 = L. CHIOFFI, *Vasi di Vicarello*, in J. ARCE - S. ENSOLI - E. LA ROCCA (a cura di) *Hispania Romana. Da terra di conquista a provincia dell'Impero*, Catalogo della Mostra (Roma 1997), Milano 1997, p. 377.
- CHOUQUER 1981 = G. CHOUQUER, *Les centuriations de Romagne orientale. Étude morphologique*, in *MEFRA*, 93-2, 1981, pp. 823-868.
- CIL = *Corpus Inscriptionum Latinarum*
- COLINI 1979 = A. M. COLINI, *Vicarello. La sorgente termale nel tempo*, Roma 1979.
- COLONNA 1980 = G. COLONNA, *Problemi dell'archeologia e della storia di Orvieto etrusca*, in *Annali della Fondazione per il Museo «Claudio Faina*, 1, Orvieto 1980, pp. 43-53.
- COLONNA 1985 = G. COLONNA, *Le forme ideologiche della città*, in M. CRISTOFANI (a cura di), *Civiltà degli Etruschi*, Milano 1985, pp. 243-288.
- CONCONI 1996 = M. CONCONI, *Il ponte di Savignano sul Rubicone*, in S. QUILICI GIGLI - L. QUILICI - G. CERA (a cura di), *Strade romane: ponti e viadotti*, in ATTA, 5, 1996, pp. 171-178.
- CONVERSI-MEZZADRI 2014 = R. CONVERSI - C. MEZZADRI, *Testimonianze funerarie d'età longobarda nel piacentino e studio preliminare della necropoli di S. Andrea di Travo (PC)*, in E. POSSENTI (a cura di), *Necropoli longobarde in Italia. Indirizzi della ricerca e nuovi dati*. Atti del Convegno Internazionale (Trento, 2011), Trento 2014, pp. 214-244.
- CORSI 2000 = C. CORSI, *Stazioni stradali e cursus publicus. Note di tipologia dell'insediamento lungo la viabilità romana*, in *Orizzonti I*, 2000, pp. 243-252.
- COSTA-GALLI-PONZI 1983 = S. COSTA - M. GALLI - G. PONZI, *San Donnino. Immagini di una presenza nella storia, nel culto, nell'arte*, in *Quaderni fidentini*, 24, Parma 1983.
- COVIZZI 1996 = P. COVIZZI, *Reggio Emilia, area del Palazzo di Giustizia*, in AMBROSETTI-MACELLARI-MALNATI 1996, pp. 66-70.
- CREMASCHI 2015 = M. CREMASCHI, *Reggio Emilia e il torrente Crostolo negli ultimi quattro millenni: aspetti geomorfologici e geoarcheologici*, in A. CHIAPPONI (a cura di), *Reggio 1313. L'insediamento dei Servi di Maria. Aspetti culturali nel contesto urbano*. Atti del Convegno di Studi Storici (Reggio Emilia, 2012), Reggio Emilia 2015, pp. 17-44.
- CREMONINI 1995 = S. CREMONINI, *Per un profilo delle problematiche geostoriche riminesi*, in SUSINI-CALBI 1995, pp. 253-328.
- CREMONINI-LABATE 2015 = S. CREMONINI - D. LABATE, *Modena: un "disesto" di lungo periodo. Nuovi dati sull'alluvionamento solido della città*, in *Geologia dell'Ambiente*, 1/2015, Anno 23 - gennaio-marzo 2015, Roma 2015, pp. 14-23.
- CRESCI MARRONE 2015 = G. CRESCI MARRONE, *Il quadro storico e le istituzioni*, in MALNATI-MANZELLI 2015, pp. 56-58.
- CRISTOFANI 1967 = M. CRISTOFANI, *Il fregio d'armi della Tomba Giglioli di Tarquinia*, in *DialA* 1, 1967, pp. 288-303.
- CUOMO DI CAPRIO 2007 = N. CUOMO DI CAPRIO, *Ceramica in Archeologia 2. Antiche tecniche di lavorazione e moderni metodi di indagine*, Roma 2007.
- CURINA 2000 = R. CURINA, *Imola*, in MARINI CALVANI 2000, pp. 465-470.
- CURINA 2010 = R. CURINA, *Il condotto idrico e le strutture di età romana: l'organizzazione del suburbio meridionale* in R. CURINA - L. MALNATI - C. NEGRELLI - L. PINI (a cura di), *Alla ricerca di Bologna antica e medievale. Da Felsina a Bononia negli scavi di via D'Azeglio*, Quaderni di Archeologia dell'Emilia Romagna, 25, 2010, pp. 59-70.
- CURINA 2015 = R. CURINA, *Rimini: la città prima della colonia e la prima deduzione*, in MALNATI-MANZELLI 2015, p. 98.

- CURINA ET ALII 2015 = R. CURINA - L. MALNATI - V. MANZELLI - F. ROSSI - G. SPAGNOLO GARZOLI - M. TIRELLI, *La Cisalpina tra III e I secolo a.C. alla luce dell'archeologia*, in MALNATI-MANZELLI 2015, pp. 42-54.
- DALL'AGLIO-DI COCCO 2006 = P. L. DALL'AGLIO - I. DI COCCO (a cura di), *La linea e la rete. Formazione storica del sistema stradale in Emilia-Romagna*, Milano 2006.
- DALL'AGLIO 1970 = P. L. DALL'AGLIO, *Mutatio ponte Secies*, in *AttiMemModena*, s. X, 5, 1970, pp. 75-80.
- DALL'AGLIO 1987 = P. L. DALL'AGLIO *La via Aemilia tra Parma e Placentia. Problemi storico-topografici*, in *Padusa*, 23, 1987, pp. 67-94.
- DALL'AGLIO 1990 = P. L. DALL'AGLIO, *Parma e il suo territorio in età romana*, in *Quaderni del Centro studi della Val Baganza*, n. 5, Sala Baganza 1990.
- DALL'AGLIO 2006 = P. L. DALL'AGLIO, *La via Emilia. Introduzione generale*, in DALL'AGLIO-DI COCCO 2006, pp. 77-82.
- DALL'AGLIO 2009 = P. L. DALL'AGLIO, *Il territorio di Parma in età romana*, in *VERA* 2009, pp. 555-599.
- DALL'AGLIO-FRANCESCHELLI-TASSINARI 2014 = P. L. DALL'AGLIO - C. FRANCESCHELLI - C. TASSINARI, *Monumentalizzazione degli spazi pubblici e partecipazione alla vita politica nel municipium romano di Ostra (Ostra Vetere, Ancona)*, in P. L. DALL'AGLIO - C. FRANCESCHELLI - L. MAGANZANI (a cura di), *Atti del IV Convegno Internazionale di Studi Veleiati (Veleia-Lugagnano Val d'Arda, 2013)*, Bologna 2014, pp. 355-378.
- DAMIANI et alii 1992 = I. DAMIANI - A. MAGGIANI - E. PELLEGRINI - A. C. SALTINI - A. SERGES, *Letà del Ferro nel Reggiano. I materiali delle Collezioni dei Civici Musei di Reggio Emilia*, Reggio Emilia 1992.
- DE GROSSI MAZZORIN 2008 = J. DE GROSSI MAZZORIN, *L'uso dei cani nei riti di fondazione, purificazione e passaggio*, in F. D'ANDRIA - J. DE GROSSI MAZZORIN - G. FIORENTINO (a cura di), *Uomini, piante e animali nella dimensione del sacro*. Atti del Seminario di studi di Bioarcheologia (Cavallino, 2002), Bari 2008, pp. 71-81.
- DE SANCTIS 2015 = G. DE SANCTIS, *Delimitare la terra. Divinizzare i confini*, in *Terrantica. Volti, miti e immagini nel mondo antico*, Catalogo della Mostra (Roma, 2015), Milano 2015, pp. 104-108.
- DEGANI 1949 = M. DEGANI, *Reggio Emilia. Scoperte archeologiche entro la cinta urbana*, in *Nsc*, 1949, pp. 29-31.
- DEGANI 1949a = M. DEGANI, *Pavimentazione stradale romana*, in *Nsc*, 1949, pp. 29-31.
- DEGANI 1959 = M. DEGANI, *A proposito del cippo del Dio Termine*, in *Il Geometra. Bollettino del collegio dei geometri della provincia di Reggio Emilia*, anno 14, 1959, 1, pp. 2-3.
- DEGANI 1962 = M. DEGANI, *Scoperte longobarde e romane* in *Nuove Lettere Emiliane*, 1, gennaio 1962, pp. 71-74.
- DEGANI 1967 = M. DEGANI, *Reggio Emilia. Scoperte archeologiche urbane ed extraurbane*, in *Nsc*, 1967, pp. 5-22.
- DEGANI 1970 = M. DEGANI, *Gli antichi ponti di Rubiera sul fiume Secchia*, in *AttiMemModena*, s. X, 5, 1970, pp. 105-113.
- DEGANI 1973 = M. DEGANI, *Regium Lepidi. Storia e urbanistica della città romana di Reggio Emilia*, in *Quaderni di archeologia reggiana*, 2, 1973, pp. 183-206.
- DEGANI 1974 = M. DEGANI, *Edizione archeologica della carta d'Italia, Foglio 74 (città e province di Reggio Emilia)*, Firenze 1974.
- DEGANI 1977 = M. DEGANI, *Silloge epigrafica di Reggio Romana*, in *Quaderni d'Archeologia Reggiana*, 3/1977, 1978, pp. 188-194.
- DESANTIS 2015C = P. DESANTIS, *Dracme e oboli in argento da Bologna*, in MALNATI-MANZELLI 2015, p. 77.
- DESANTIS-NEGRELLI-RIGATO 2009 = P. DESANTIS - C. NEGRELLI - D. RIGATO, *Forum Corneli: Nixi Dii fra archeologia ed epigrafia*, in M. G. ANGELI BERTINELLI - A. DONATI (a cura di), *Opinione pubblica e forme di comunicazione a Roma. Il linguaggio dell'epigrafia*. Atti del colloquio AIEGL - Borghesi 2007 (Bertinoro, 2007), Faenza 2009, pp. 317-360.
- DI PAOLA 2016 = L. DI PAOLA, *Mansiones e stathmoi nelle fonti letterarie tardo antiche: destinazione d'uso, equipaggiamento, immagini*, in *BASSO-ZANINI* 2016, pp. 9-18.
- DI PORTO 2014 = A. DI PORTO, *Salubritas e forme di tutela in età romana: il ruolo dei civis*, Torino 2014.
- DONATI 2000 = A. DONATI, *Scritture di Bologna romana: alcune riflessioni*, in *AttiMemBologna*, 51, 2000, pp. 377-386.
- DONATI 2008 = A. DONATI, (a cura di), *Storia di Sarsina. I. L'età antica*, Cesena 2008.
- DREHER 2012 = M. DREHER, *Prayers for Justice and the Categorization of Curse Tablets*, in M. PIRANOMONTE - F. MARCO SIMÓN (a cura di), *Contesti magici. Contextos mágicos*. Atti del Convegno Internazionale (Roma, 2009), Roma 2012, pp. 29-32.
- FACCHINETTI 2003 = G. FACCHINETTI, *La raffigurazione di armi e militaria in ambito funerario*, in F. SACCHI (a cura di), *Ianua Leti. L'architettura funeraria di Milano romana* (Supp. 23, Rassegna di studi del Civico Museo Archeologico e del Gabinetto numismatico di Milano), Milano 2003, pp. 189-199.
- FARINELLI 1984 = F. FARINELLI, *I lineamenti geografici della conurbazione lineare emiliana-romagnola*, Bologna 1984.
- FELLETTI MAJ 1977 = B. M. FELLETTI MAJ, *La tradizione italica nell'arte romana*, Roma 1977.
- FONTEMAGGI 1984 = A. FONTEMAGGI (a cura di), *Covignano. Ricerche sul territorio*, Catalogo della Mostra, Rimini 1984.
- FORNI 1959 = G. FORNI, s.v. *Limes*, in E. DE RUGGIERO (a cura di), *Dizionario epigrafico*, IV/2, Roma 1959, p. 1074 e ss.
- FORONI-VANZINI 2017 = F. FORONI - R. VANZINI, *La romanizzazione del territorio di Castelfranco Emilia: il quadro archeologico fra II secolo a.C. e IV secolo d.C.*, in *CAMPAGNARI-NERI* 2017a, pp. 57-68.
- FORTE 2016 = M. FORTE (a cura di), *Regium Lepidi 2200. Archeologia e nuove tecnologie per la ricostruzione di Reggio Emilia in età romana*, Bologna 2016.
- FRANZONI 1987 = C. FRANZONI, *Habitus atque habitudo militis. Monumenti funerari di militari nella Cisalpina romana*, Roma 1987.
- FRANZONI 1999 = C. FRANZONI, *Marmi antichi tra privato e pubblico agli inizi del Cinquecento*, in C. FRANZONI (a cura di), *Il Portico dei Marmi. Le prime collezioni a Reggio Emilia e la nascita del Museo Civico*, Reggio Emilia 1999, pp. 57-59.
- GALIAZZO 1995 = V. GALIAZZO, *I ponti romani. I. Esperienze preromane, storia, analisi architettonica e tipologica, ornamenti, rapporti con l'urbanistica, significato*, Treviso 1995.
- GALIAZZO 2004 = V. GALIAZZO, *I ponti romani*, in *Elementos de ingeniería romana: II Congreso de Obras Públicas romanas en Hispania* (Tarragona, 2004), pp. 9-23.
- GALSTERER 1991 = H. GALSTERER, *Aspetti della romanizzazione nella Cisalpina*, in *Preistoria e protostoria dell'alto Adriatico*. Atti della 21ª Settimana di Studi Aquileiesi, (Aquila 1990), *AAAd*, 37, Udine 1991, pp. 165-183.
- GASPERINI 2006 = L. GASPERINI, *Le terme-santuario di Stigliano e Vicarello nel Foroclodense*, in *Quaderni della "Forum Clodii"*, 8, Bracciano 2006.
- GASTALDELLO-PALAZZINI 2012 = M. GASTALDELLO - C. PALAZZINI, *Modena, via Emilia Est. Strada consolare di età romana*, in *LABATE* 2012b, p. 397.
- GELICHI-MIARI-NEGRELLI 2009 = S. GELICHI - M. MIARI - C. NEGRELLI, *Ritmi di transizione. Il colle Garampo tra civitas e castrum: progetto archeologico e primi risultati*, Borgo S. Lorenzo (FI) 2009.
- GHIRETTI 2016 = A. GHIRETTI (a cura di), *Alla scoperta della Cisa romana. Scavi archeologici alla Sella del Valoria (2012-2015)*, Parma 2016.
- GIORDANI 1997 = N. GIORDANI, *Modena-Cittanova. Resti della via Emilia antica*, in *Archeologia dell'Emilia-Romagna*, 1/2, Firenze 1997, p. 85.
- GIORDANI 2009 = N. GIORDANI, *Via Emilia Est, Via Pelusia, Via Moreali: gli scavi per la ferrovia Modena-Sassuolo*, in MALNATI-PELLEGRINI-PULINI 2009, pp. 67-76.
- GIORDANI-PAOLOZZI-STROZZI 2005 = M. GIORDANI - G. PAOLOZZI-STROZZI, *Il Museo Lapidario Estense. Catalogo generale*, Venezia 2005, pp. 118-120.
- GIOVAGNETTI 1995 = C. GIOVAGNETTI, *La ceramica di Rimini repubblicana. La vernice nera di produzione locale*, in *SUSINI-CALBI* 1995, pp. 437-468.
- GIOVAGNETTI 2015 = C. GIOVAGNETTI, *Ceramica comune coloniale, 2.2.6*, in L. MALNATI, V. MANZELLI (a cura di), *Brixia. Roma e le genti del Po. Un incontro di culture III-I secolo a.C.*, Catalogo della Mostra (Brescia, 2015-2016), Milano 2015, pp. 101-102.
- GONZALES MURO 2004 = X. GONZALES MURO, *Lo scavo del mercato ortofrutticolo. Una strada romana dalla città verso il fiume Santerno*, in C. BARONCINI - L. MAZZINI - O. ORSI - C. PEDRINI (a cura di), *Il Museo di San Domenico. Restauri, scavi, progetti*. Catalogo della Mostra (Imola, 2004), Fusignano 2004, p. 73.

- GONZALES MURO-FIORAMONTI 2013 = X. GONZALES MURO - I. FIORAMONTI, *Modena, Via Emilia incrocio Corso Duomo. Stratificazione stradale dall'età medievale all'età contemporanea*, in LABATE 2013b, pp. 235-237.
- GOTTARELLI 1989 = A. GOTTARELLI, *Le Viae Publicae romane dell'Appennino bolognese e i cippi miliari di M. Emilio Lepido. Nuove ipotesi sul tratto terminale della Bologna-Arezzo di età repubblicana*, in *Il Carrobbio. Rivista di studi bolognesi*, 15, 1989, pp. 179-190.
- GRASSI 1991 = M. T. GRASSI, *I Celti in Italia*, Milano 1991.
- GROS-TORELLI 1987 = P. GROS - M. TORELLI, *Storia dell'urbanistica. Il mondo romano*, Bari 1988.
- GROSSI 2002 = P. GROSSI, *Un inedito miliario dei tetrarchi nel Museo Civico di Reggio Emilia*, in *Pagine d'Archeologia*, 4, 2000/2002.
- GROSSI-ZANCO 2004 = P. GROSSI - A. ZANCO, *Il miliario tardoantico da S. Faustino di Rubiera (Reggio Emilia): rinvenimento e inquadramento storico topografico*, in *Epigraphica*, 66, 2004, pp. 325-335.
- GUARNIERI 1998 = C. GUARNIERI, *Piacenza, ex area Sifti*, in *Archeologia dell'Emilia Romagna*, II/2, 1998, p. 54.
- GUARNIERI 2013 = C. GUARNIERI, *Abitare a Forum Livi*, in C. GUARNIERI (a cura di), *Vivere a Forum Livi. Lo scavo di via Curte a Forlì*, in *DEA*, 2 Bologna 2013, pp. 23-35.
- HERZIG 1970 = H. E. HERZIG, *Le réseau routier des régions VI et VIII d'Italie*, Bologna 1970.
- HOMO 1976 = L. HOMO, *Roma imperiale e l'urbanesimo nell'antichità*, Milano 1976.
- IAIA 2009 = C. IAIA, *Una panoramica sugli impianti di cottura per ceramica nella protostoria italiana, fino al VI sec. a.C.*, in C. IAIA - A. MORONI LANFREDINI (a cura di), *L'età del Ferro a Sansepolcro. Attività produttive e ambiente nel sito di Trebbio*, Perugia 2009, pp. 55-72.
- KOLB 2016 = A. KOLB, *Mansiones and cursus publicus in the Roman Empire*, in BASSO-ZANINI 2016, pp. 3-8.
- KRUTA 2000 = V. KRUTA, *Les Celtes. Historie et dictionnaire*, Paris 2000.
- KRUTA-MANFREDI 1999 = V. KRUTA - V. M. MANFREDI, *I Celti in Italia. Storia di un popolo*, Milano 1999.
- LABATE 1989 = D. LABATE, *Topografia storica della valle del Secchia in età etrusca e direttrici commerciali*, in AMBROSETTI-MACELLARI-MALNATI 1989, pp. 39-48.
- LABATE 2008 = D. LABATE (a cura di), *Notizie degli scavi e delle ricerche archeologiche nel Modenese (2005-2006)*, in *AttiMemModena*, s. XI, 30, 2008, pp. 263-345.
- LABATE 2009a = D. LABATE (a cura di), *Notizie degli scavi e delle ricerche archeologiche nel Modenese (2007)*, in *AttiMemModena*, s. XI, 31, 2009, pp. 295-352.
- LABATE 2009b = D. LABATE, *Il contributo dell'archeologia alla lettura di un monumento*, in R. CADIGNANI (a cura di), *La torre Ghirlandina. Un progetto per la conservazione*, Azzano 2009, pp. 66-77.
- LABATE 2010a = D. LABATE (a cura di), *Notizie degli scavi e delle ricerche archeologiche nel Modenese (2008)*, in *AttiMemModena*, s. XI, 32, 2010, pp. 323-382.
- LABATE 2010b = D. LABATE, *Archeologia della centuriazione: i rinvenimenti di Castelfranco Emilia e del Modenese*, in D. NERI - C. SANGUINETI (a cura di), *Centuriazione e Territorio. Progettazione e uso dell'ambiente in epoca romana tra Modena e Bologna*, Catalogo della Mostra, Castelfranco Emilia 2010, pp. 84-96.
- LABATE 2011 = D. LABATE (a cura di), *Notizie degli scavi e delle ricerche archeologiche nel Modenese (2009)*, in *AttiMemModena*, s. XI, 33, 2011, pp. 419-391.
- LABATE 2012a = D. LABATE (a cura di), *Notizie degli scavi e delle ricerche archeologiche nel Modenese (2010)*, in *AttiMemModena*, s. XI, 34, 2012, pp. 385-428.
- LABATE 2012b = D. LABATE, *Modena, Piazza Torre-Piazza Grande. Strada romana e stratificazione dall'età romana all'età medievale*, in LABATE 2012a, pp. 392-393.
- LABATE 2013a = D. LABATE, *Datazioni radioradioniche, dendrocronologiche e archeologiche delle alluvioni di Modena e del suburbio*, in LABATE 2013b, pp. 291-297.
- LABATE 2013b = D. LABATE (a cura di), *Notizie degli scavi e delle ricerche archeologiche nel Modenese (2011)*, in *AttiMemModena*, s. XI, 35, Modena 2013, pp. 289-376.
- LABATE 2014a = D. LABATE, *Modena, Piazza Sant'Agostino. Strada di età romana (via Emilia) e stratificazione*, in LABATE 2014b, p. 298.
- LABATE 2014b = D. LABATE (a cura di), *Notizie degli scavi e delle ricerche archeologiche nel Modenese (2012)*, in *AttiMemModena*, s. XI, 36, 2014, pp. 287-328.
- LABATE 2015 = D. LABATE (a cura di), *Notizie degli scavi e delle ricerche archeologiche nel Modenese (2013)*, in *AttiMemModena*, s. XI, 37, Modena 2015, pp. 293-329.
- LABATE 2016 = D. LABATE (a cura di), *Notizie degli scavi e delle ricerche archeologiche nel Modenese (2014)*, in *AttiMemModena*, s. XI, 38, 2016, pp. 331-373.
- LABATE 2017a = D. LABATE, *Notizie degli scavi e delle ricerche archeologiche nel Modenese (2015)*, *Modena alto medievale alla luce delle recenti indagini archeologiche*, in *AttiMemModena*, s. XI, 39, 2017, pp. 349-355.
- LABATE 2017b = D. LABATE, *Il suburbio di Mutina e la stratigrafia rilevata nel Parco Novi Sad: depositi antropici e alluvionali loro correlazione e datazione*, in D. LABATE - L. MALNATI (a cura di), *Archeologia nell'ex Parco Novi Sad a Modena: dalle scavo al parco archeologico*, Firenze 2017.
- LABATE et alii c.s. = D. LABATE - L. MALNATI - C. PALAZZINI, *La mutatio di Cittanova*, in *Mutina splendidissima*, Catalogo della Mostra, in corso di stampa.
- LABATE-MALNATI 2010 = D. LABATE - L. MALNATI, *Il sottosuolo di Modena e la salvaguardia del patrimonio archeologico*, in *Geologia dell'ambiente* 2, 2010, pp. 22-33.
- LABATE-PALAZZINI 2009 = D. LABATE - C. PALAZZINI, *Via Emilia Est 281. Lo scavo dell'ara di Vetilia*, in MALNATI-PELLEGRINI-PULINI 2009, pp. 59-61.
- LABATE-PALAZZINI 2014 = D. LABATE - C. PALAZZINI, *Modena, Cittanova, Santa Liberata, via Emilia Ovest. Stratificazione stradale della via Emilia dall'età romana all'età contemporanea*, in LABATE 2014b, pp. 297-298.
- LABATE-PELLEGRINI-PULINI 2013 = D. LABATE - S. PELLEGRINI - I. PULINI, *Gli strumenti dell'archeologia preventiva: l'esempio della carta archeologica di Modena*, in M. PODINI (a cura di) *Tutela archeologica e progresso: un accordo possibile*. Atti del Convegno (Reggio Emilia, 2012), in *Srenna di Pagine di Archeologia* 1, Reggio Emilia 2013, pp. 67-70.
- LABATE-RAIMONDI 2011 = D. LABATE - N. RAIMONDI, *Modena, Via Emilia Ovest, Palazzo Europa. Strada e necropoli di età romana ed insediamento di età medievale e moderna*, in LABATE 2011, pp. 437-438.
- LANZA 2000 = L. LANZA, *Miliario inedito ritrovato nel territorio di Noceto (PR)*, in *Epigraphica*, vol. 62, a. 2000, pp. 281-285.
- LANZA-MARCHI-RAIMONDI 2011 = M. LANZA - S. MARCHI - N. RAIMONDI, *Modena, Via Emilia Centro-Via Malatesta, Strada e tomba medievale*, in LABATE 2011, pp. 361-362.
- LARI-MIARI-OCCHI 2008 = E. LARI - M. MIARI - S. OCCHI, *Il ritrovamento di un tratto dell'antica Via Emilia ad Alseno (PC)*, in BERNABÒ BREA-VALLONI 2008, pp. 233-237.
- LEJARS 2015 = T. LEJARS, *Les Celtes en Italie*, in O. BUCHSENSCHUTZ (éd), *L'Europe celtique à l'âge du Fer. VIII^e-I^{er} siècles*, Paris 2015, pp. 194-204.
- LENZI 2006 = F. LENZI (a cura di), *Regio VIII. Luoghi, uomini, percorsi dell'età romana in Emilia-Romagna*, Bologna 2006.
- LEVI 2010 = S. T. LEVI, *Dal Coccio al Vaso: manifattura, tecnologia e classificazione della ceramica*, Bologna 2010.
- LIPPOLIS 2000 = E. LIPPOLIS, *Edilizia pubblica: fora e basiliche*, in MARINI CALVANI 2000, pp. 106-115.
- LOCATELLI 2015 = D. LOCATELLI, *Liguri ed Etruschi lungo la via dell'Enza*, in M. PODINI - F. GARBASI (a cura di), *Luceria. Il sito Archeologico dallo scavo alla valorizzazione*. Atti della Giornata di Studi (Ciano d'Enza, 2014), in *Srenna di Pagine di Archeologia* 3, Reggio Emilia 2015, pp. 37-56.
- LOCATELLI-MALNATI-MARAS 2013 = D. LOCATELLI - L. MALNATI - D. MARAS (a cura di), *Storie della Prima Parma. Etruschi, Galli, Romani: le origini della città alla luce delle nuove scoperte archeologiche*. Catalogo della Mostra (Parma, 2013), Roma 2013.
- LUGLI-PELLEGRINI-VACCARI 2011 = S. LUGLI - S. PELLEGRINI - A. VACCARI, *Modena, Via Emilia Ovest, area Parco Ferrari. Strada di età Romana*, in LABATE 2011, pp. 438-440.
- LUNI 1995 = M. LUNI, *Topografia storica di Pisaurum e del territorio*, in *Pesaro nell'antichità*, Venezia 1995, pp. 85-139.
- MACELLARI 1994 = R. MACELLARI, *Lituo in bronzo nel museo "Gaetano Chierici" di Palemologia a Reggio Emilia*, in A. CARDARELLI (a cura di), *Quaderni del Museo*

- Archeologico Etnologico di Modena, I, Studi di Preistoria e Protostoria*, Modena 1994, pp. 209-212.
- MACELLARI 1995 = R. MACELLARI, *Pozzi etruschi in Val d'Enza*, in *Ocnus. Quaderni della scuola di specializzazione in archeologia*, 3, 1995, pp. 97-107.
- MACELLARI 2002 = R. MACELLARI, *Il sepolcreto etrusco nel terreno Arnoaldi di Bologna (550-350 a.C.)*, Bologna 2002.
- MACELLARI 2007 = R. MACELLARI, *Prima delle Mura. La città romana*, in G. BADINI - W. BARICCHI - A. MARCHESINI (a cura di), *La Cerchia Scomparsa. Reggio e le sue Mura*, Reggio Emilia 2007, pp. 88 - 92, scheda n. 1.
- MACELLARI 2014 = R. MACELLARI (a cura di), *Gli Etruschi e gli altri. Reggio Emilia terra di incontri*, Milano 2014.
- MACELLARI-SASSATELLI 2009 = R. MACELLARI - G. SASSATELLI, *Tuscorum ager. Comunità etrusche tra Enza e Ongina*, in VERA 2009, pp. 111-145.
- MAGGI 1999 = S. MAGGI, *Le sistemazioni forensi nelle città della Cisalpina romana. Dalla tarda repubblica al principato augusteo (e oltre)*, *Latomus* 246, Bruxelles 1999.
- MAGGIANI 2001 = A. MAGGIANI, *Il pensiero scientifico e religioso*, in M. CRISTOFANI (a cura di), *Etruschi. Una nuova immagine*, Firenze 2001, pp. 142-158.
- MAIOLI 1998 = M. G. MAIOLI, *Lo scavo archeologico in proprietà Teodorani*, in SCARPELLINI 1998, pp. 15-17.
- MAIOLI 1999 = M. G. MAIOLI, *Archeologia alla curva di S. Lorenzo: lo scavo presso le farmacie comunali*, in D. GROSSI (a cura di), *S. Lorenzo in strada. Un microcosmo dall'età romana al tardoantico*, Riccione 1999, pp. 15-28.
- MALNATI 1984 = L. MALNATI, *Recenti rinvenimenti dell'età del Ferro nel Modenese e nel Reggiano*, in *Preistoria e Protostoria nel bacino del basso Po (Ferrara, 1984)*, Ferrara 1984, pp. 195-207.
- MALNATI 1987a = L. MALNATI, *Reggio Emilia, loc. S. Claudio*, in *Studi Etruschi*, 53, III, Firenze 1987, pp. 363-366.
- MALNATI 1987b = L. MALNATI, *Rubiera - località Ca' del Cristo*, in G. BERMOND MONTANARI (a cura di), *La formazione della città in Emilia Romagna. Prime esperienze urbane attraverso le nuove scoperte archeologiche*, Bologna 1987, pp. 170-172.
- MALNATI 1988 = L. MALNATI, *Modena in età romana. La città*, in *Modena dalle origini all'anno Mille. Studi di Archeologia e Storia*, Catalogo della Mostra (Modena, 1988-89), Modena 1988, I, pp. 307-337.
- MALNATI 1989 = L. MALNATI, *I pozzi etruschi di Rubiera*, in AMBROSETTI-MACELLARI-MALNATI 1989, pp. 93-112.
- MALNATI 1993a = L. MALNATI, *Le istituzioni politiche e religiose a Spina e nell'Etruria padana*, in F. BERTI - P. G. GUZZO (a cura di), *Spina. Storia di una città tra Greci ed Etruschi*, Ferrara 1993, pp. 145-177.
- MALNATI 1993b = L. MALNATI, *Il bucchero in Emilia: elementi per una catalogazione preliminare*, in M. BONGHI JOVINO (a cura di), *Produzione artigianale ed esportazione nel mondo antico. Il bucchero etrusco*. Atti del Colloquio Internazionale (Milano, 1990), Milano 1993, pp. 43-71.
- MALNATI 2008 = L. MALNATI, *La romanizzazione dell'ager gallicus alla luce della documentazione archeologica*, in L. MALNATI - M. L. STOPPIONI (a cura di), *Vetus Litus. Archeologia della foce. Una discarica di materiali ceramici del III sec. a.C. alla darsena di Cattolica lungo il Tavollo*, in *Quaderni di Archeologia dell'Emilia Romagna*, 23, Firenze 2008, pp. 21-30.
- MALNATI 2009 = L. MALNATI, *Origini e affermazione di una strada*, in MALNATI-PELLEGRINI-PULINI 2009, pp. 25-32.
- MALNATI 2013 = L. MALNATI, *Gallica Parma*, in LOCATELLI-MALNATI-MARAS 2013, pp. 59-61.
- MALNATI et alii 1996 = L. MALNATI - C. BURANI - A. BONINI - F. MARIANO - G. CAPELLI, *Reggio Emilia, Area del Credito Emiliano*, in AMBROSETTI-MACELLARI-MALNATI 1996, pp. 46-66.
- MALNATI et alii 2016 = L. MALNATI - C. CORNELIO - P. DESANTIS - V. MANZELLI, *Celti, Etruschi e coloni romani a sud del Po tra IV e III secolo a.C.: problemi di metodologia e cronologia*, in E. GOVI (a cura di) *Il mondo etrusco e il mondo italico di ambito settentrionale prima dell'impatto con Roma (IV-II secolo a.C.)*. Atti del Convegno (Bologna, 2013) Roma 2016, pp. 1-30.
- MALNATI-CATARSÌ-PEDRELLI 2013 = L. MALNATI - M. CATARSÌ - C. PEDRELLI, *Il santuario al guado del fiume: prime risultanze dello scavo archeologico in piazza Ghiaia*, in D. LOCATELLI - L. MALNATI - D. F. MARAS 2013, pp. 71-72.
- MALNATI-LOSI 1990 = L. MALNATI - A. LOSI, *San Claudio. Abitato con impianti produttivi*, in G. AMBROSETTI - R. MACELLARI - L. MALNATI (a cura di), *Vestigia Crustinei. Insediamenti etruschi lungo il corso del Crostolo*. Catalogo della Mostra, Reggio Emilia 1990, pp. 87-125.
- MALNATI-MACELLARI 1989 = L. MALNATI - R. MACELLARI, *Rubiera e la valle del Secchia: dalla colonizzazione etrusca alla crisi politica ed economica del IV-III sec. a.C.*, in AMBROSETTI-MACELLARI-MALNATI 1989, pp. 25-38.
- MALNATI-MAIOLI-MIARI 2012 = L. MALNATI - M. G. MAIOLI - M. MIARI, *La Romagna adriatica tra VI e I secolo a.C.*, in G. DE MARINIS - G. M. FABRINI - G. PACI - R. PERNA - M. SILVESTRINI (a cura di), *I processi formativi ed evolutivi della città in area adriatica*. Atti del Convegno (Macerata, 2009) Oxford 2012, pp. 71-82.
- MALNATI-MANFREDI 1991 = L. MALNATI - V. M. MANFREDI, *Gli Etruschi in Val Padana*, Milano 1991.
- MALNATI-MANZELLI 2015 = L. MALNATI - V. MANZELLI (a cura di), *Brixia. Roma e le genti del Po. Un incontro di culture III-I secolo a.C.*, Catalogo della Mostra (Brescia, 2015-2016), Milano 2015.
- MALNATI-PELLEGRINI-PULINI 2009 = L. MALNATI - S. PELLEGRINI - I. PULINI (a cura di), *Mutina oltre le mura, recenti scoperte archeologiche sulla via Emilia*, Modena 2009.
- MANCINI-MANSUELLI-SUSINI 1957 = F. MANCINI - G. A. MANSUELLI - G. SUSINI, *Imola nell'Antichità*, Roma 1957.
- MANSUELLI 1941-1942 = G. A. MANSUELLI, *La rete stradale e i cippi miliari della regione ottava*, in *AttiMemBologna*, 7, 1941-1942, pp. 33-69.
- MANSUELLI 1951 = A. G. MANSUELLI, *Il nuovo cippo augusteo della via Aemilia*, in *StudRomagn*, 2, 1951, pp. 303-306.
- MANSUELLI 1955 = G. A. MANSUELLI, *S. Mauro Pascoli. Cippo miliare della via Emilia*, in *NSc*, 1955, pp. 10-13.
- MALNATI 2006 = V. MANZELLI, *Viabilità e infrastrutture viarie*, in M. E. BARBIERI - V. MANZELLI, *Archeologia delle Regioni d'Italia. Emilia Romagna*, Roma 2006, pp. 200-215.
- MANZELLI c.s. a = V. MANZELLI, *La Romagna a contatto con Roma. L'assetto territoriale come specchio del sistema giuridico e amministrativo di un territorio*, in *Roma e il mondo adriatico. Dalla ricerca archeologica alla pianificazione del territorio*. Atti del Convegno internazionale (Macerata, 2017), c.s.
- MANZELLI c.s. b = V. MANZELLI, *Il santuario repubblicano di Montericco, Imola (BO): considerazioni sul processo di romanizzazione dell'Emilia orientale*, in M. CAVALIERI (a cura di), *Contributi in omaggio a Sara Santoro*, c.s.
- MANZELLI-CENNI 2013 = V. MANZELLI - P. CENNI, *Cardo maximus di Forum Corneli*, in http://www.archeologia.beniculturali.it/index.php?it/142/scavi/scaviarcheologici_4e048966cfa3a/357.
- MARALDI 2001 = L. MARALDI, *Il ponte di San Vito sul torrente Uso. Analisi tecnica e strutturale*, in *ATTA*, 10, 2001, pp. 79-88.
- MARALDI 2001 = L. MARALDI, *Il ponte di San Vito sul torrente Uso. Analisi tecnica e strutturale*, in *Urbanizzazione delle campagne nell'Italia antica*, in *ATTA*, 10, Roma 2001, pp. 79-88.
- MARALDI 2008 = L. MARALDI, *Tra romanizzazione e tarda età imperiale*, in S. GELICHI - C. NEGRELLI (a cura di), *A misura d'uomo. Archeologia del territorio cesenate e valutazione dei depositi*, Borgo San Lorenzo 2008, pp. 205-236.
- MARCHETTI-DALL'AGLIO 1990 = G. MARCHETTI - P. L. DALL'AGLIO, *Geomorfologia e popolamento antico*, in *Storia di Piacenza, I. Dalle origini all'anno Mille*, 2, Piacenza, 1990, pp. 543-685.
- MARCHI 1852 = G. MARCHI, *Le Acque Apollinari e la loro stipe*, in *La Civiltà Cattolica*, 3, vol. VIII, 1852 pp. 468-471.
- MARINI CALVANI 1978 = M. MARINI CALVANI, *Parma nell'antichità. Dalla preistoria all'età antica*, in V. BANZOLA (a cura di), *Parma, la città storica*, Parma 1978, pp. 19-67.
- MARINI CALVANI 1990a = M. MARINI CALVANI, *Archeologia*, in *Storia di Piacenza, I. Dalle origini all'anno Mille*, 2, pp. 765-907.
- MARINI CALVANI 1990b = M. MARINI CALVANI, *Schedario topografico dei ritrovamenti*

- archeologici nei territori di Placentia e Veleia, in *Storia di Piacenza*, I. *Dalle origini all'anno Mille*, 3, Piacenza 1990.
- MARINI CALVANI 1992a = M. MARINI CALVANI, *Strade romane dell'Emilia occidentale*, in S. QUILICI GIGLI - L. QUILICI (a cura di), *Tecnica stradale romana*, in ATTA, 2, Roma 1992, pp. 187-192.
- MARINI CALVANI 1992b = M. MARINI CALVANI, *Piacenza. Via Roma – Via Giordano Bruno – Piazza Duomo. Scavi per la nuova fognatura*, in *Bollettino di Archeologia*, 5, 6 (1990), 1992, pp. 123-124.
- MARINI CALVANI 2000 = M. MARINI CALVANI (a cura di), *Aemilia. La cultura romana in Emilia Romagna dal III secolo a.C. all'età costantiniana*, Catalogo della Mostra (Bologna, 2000), Venezia 2000.
- MARINI CALVANI 2000a = M. MARINI CALVANI, *Piacenza*, in MARINI CALVANI 2000, pp. 379-387.
- MARINI CALVANI 2000b = M. MARINI CALVANI, *Sfinge*, in MARINI CALVANI 2000, p. 224.
- MARTELLI 1982 = M. MARTELLI, *Cista a cordoni da Cuma*, in M. L. GUALANDI - L. MASSEI - S. SETTIS (a cura di), *A[IP]XAI. Nuove ricerche e studi sulla Magna Grecia e la Sicilia antica in onore di Paolo Enrico Arias*, Pisa 1982, pp. 185-190.
- MARTINELLI 1681 = A. MARTINELLI, *Notitie, e delineatione del famoso ponte d'Ottaviano Augusto nella città di Rimini*, Roma 1681.
- MATTIOLI 2013 = C. MATTIOLI, *Atlante tipologico delle forme ceramiche di produzione locale in Etruria padana*, Bologna 2013.
- MEZZADRI 1988 = S. MEZZADRI, *L'Ottocento*, in M. ANDREONI (a cura di), *Pontenure il volto di un paese e di un territorio*, Piacenza 1988, pp. 65-108.
- MEZZOLANI 1992 = A. MEZZOLANI, *Appunti sulle mansiones in base ai dati archeologici*, in *Tecnica stradale romana*, in ATTA, 1 Roma 1992, pp. 105-113.
- MIARI 2008 = M. MIARI, *Siti pluristratificati della pianura piacentina*, in BERNABÒ BREA - VALLONI 2008, pp. 185-200.
- MIARI 2009 = M. MIARI, *Il periodo formativo: alle origini della città*, in S. GELICHI - M. MIARI - C. NEGRELLI (a cura di), *Ritmi di transizione. Il colle Garampo tra civitas e castrum: progetto archeologico e primi risultati*, Firenze 2009, pp. 15-25.
- MIARI 2014 = M. MIARI, *Nuovi rinvenimenti riguardo la presenza umbra in Romagna*, in *Gli Umbri in età preromana*. Atti del XXVII Convegno di studi etruschi e italici (Perugia-Gubbio-Urbino, 2009), Pisa-Roma 2014, pp. 215-229.
- MILLER 1916 = K. MILLER, *Itineraria romana. Römische Reisewege an der Hand des Tabula Peutingeriana*, Stuttgart 1916.
- MINIERO 1987 = P. MINIERO, *Studio di un carro romano dalla Villa c.d. di Arianna a Stabia in MEFR4*, tomo 99, n.1, 1987, pp. 171-209.
- MOLINARI 2003 = M. MOLINARI, *Sequenza insediativa nel Borgo di Castel San Pietro dall'età romana al medioevo: prime ipotesi. Fonti cartografiche e scavi archeologici*, in J. ORTALLI (a cura di), *San Pietro prima del Castello. Gli scavi nell'area dell'ex cinema teatro "Bios" a Castel San Pietro Terme (Bo)*, Firenze 2003, pp. 177-214.
- MONACO 1971 = G. MONACO, *La zona piacentina e veleiate nella Tabula Imperii Romani al milionesimo*, in *Studi storici in onore di Emilio Nasalli Rocca*, Piacenza 1971, pp. 399-407.
- Monumenta Historica 1858 = Monumenta Historica ad provincias Parmensem et Placentinam pertinentia*, vol. III, ex officina Petri Fiacadorii, Parma 1858.
- NASALLI ROCCA 1936 = E. NASALLI ROCCA, *I rinvenimenti archeologici piacentini dell'anno 1936*, in *Bollettino Storico Piacentino*, 31, 1936, pp. 80-87.
- NEGRELLI 2004 = C. NEGRELLI, *Il primo stanziamento di età romana a Bologna. Materiali da scavi urbani*, in S. AGUSTA BOULAROT - X. LAFONT (éd), *Des Ibères aux Vénètes*. Atti del Convegno (Roma, 1999), Collection de l'École française de Rome, 328, Roma 2004, pp. 337-346.
- OLCESE 2003 = G. OLCESE, *Ceramiche comuni a Roma e in area romana: produzione circolazione e tecnologia (tarda età repubblicana – prima età imperiale)*, Mantova 2003.
- OLIVIERI 1999 = E. OLIVIERI, *I ponti romani di Claterna*, in *Città e monumenti dell'Italia antica*, in ATTA, 7, Roma 1999, pp. 43-50.
- ORSINI 2006 = B. ORSINI, *I percorsi. Via Emilia*, in F. LENZI (a cura di), *Regio VIII. Luoghi, uomini, percorsi dell'età romana in Emilia-Romagna*, Bologna 2006, pp. 544-563.
- ORTALLI 1984a = J. ORTALLI, *La tecnica di costruzione delle strade di Bologna tra età romana e medioevo*, in *Archeologia Medievale*, 11, 1984, pp. 379-394.
- ORTALLI 1984b = J. ORTALLI, *Strade di Bologna romana. Tipologia e topografia*, in *Strenna storica Bolognese*, 34, 1984, pp. 285-305.
- ORTALLI 1990 = J. ORTALLI, *Le mura coloniali di Ariminum e il deposito monetale di fondazione con semuncia a "resta di Gallo"*, in *EC*, 27, 1990, pp. 103-118.
- ORTALLI 1992 = J. ORTALLI, *La Cispadana orientale, via Emilia e altre strade*, in L. QUILICI - S. QUILICI GIGLI (a cura di), *Tecnica stradale romana* in ATTA, 1, Roma 1992, pp. 147-170.
- ORTALLI 1995 = J. ORTALLI, *Nuove fonti archeologiche per Ariminum: monumenti, opere pubbliche e assetto urbanistico tra la fondazione coloniale e il principato augusteo*, in SUSINI-CALBI 1995, pp. 469-529.
- ORTALLI 1996 = J. ORTALLI, *Assetto e destinazione funzionale del complesso: una "mansio" sulla via Emilia?*, in J. ORTALLI (a cura di), *Castel San Pietro e il territorio claternate. Archeologia e documenti*, Castel San Pietro Terme 1996, pp. 173-179.
- ORTALLI 1999 = J. ORTALLI, *Forum Cornelli, in Emilia Romagna centrale e nord adriatica. Luoghi e tradizioni d'Italia*, II, Roma, pp. 387-401.
- ORTALLI 2000a = J. ORTALLI, *Le tecniche costruttive*, in M. MARINI CALVANI 2000, pp. 86-92.
- ORTALLI 2000b = J. ORTALLI, *Rimini: la città*, in MARINI CALVANI 2000, pp. 501-506.
- ORTALLI 2004 = J. ORTALLI, *Precedenti locali e discriminare romano nell'urbanizzazione della Cispadana tra IV e II sec. a.C.*, in S. AGUSTA BOULAROT - X. LAFONT (a cura di), *Des Ibères aux Vénètes*. Atti del Convegno (Roma, 1999), Collection de l'École française de Rome, 328, Roma 2004, pp. 307-335.
- ORTALLI 2006 = J. ORTALLI, *Ur-Ariminum*, in *Rimini e l'Adriatico nell'età delle guerre puniche*. Atti del Convegno (Rimini, 2004), Bologna 2006 pp. 285-312.
- ORTALLI 2013 = J. ORTALLI, *La città romana*, in A. FONTEMAGGI - O. PIOLANTI (a cura di), *Museo della città. Sezione archeologica*, Rimini 2013, pp. 27-54.
- ORTALLI c.s. = J. ORTALLI, *Architetture pubbliche nella romanizzazione della Cisalpina tra tradizione e sperimentazioni*, in *Les modèles italiques dans l'architecture des IIe-Ier siècles avant J.-C. en Gaule et dans les régions voisines* (Toulouse 2-4 octobre 2013).
- OURSSEL 2001 = R. OURSEL, *Pellegrini del medioevo. Gli uomini, le strade, i santuari*, Milano 2001 (prima ed. Parigi 1963).
- PAGLIANI 1991 = M. L. PAGLIANI, *Piacenza: forma e urbanistica*, Roma 1991.
- PALAZZINI 2012 = C. PALAZZINI, *Modena, loc. Cittanova, Via Emilia. Strada pluristratificata dall'età romana all'età contemporanea*, in LABATE 2012a, pp. 397-398.
- PALAZZINI 2013a = C. PALAZZINI, *Modena, loc. Cittanova, Santa Liberata, rilevato ferroviario. Strutture di età romana e tracciato stradale*, in LABATE 2013b, pp. 314.
- PALAZZINI 2013b = C. PALAZZINI, *Modena, loc. Cittanova, Santa Liberata, rilevato ferroviario. Stratificazione stradale della Via Emilia dall'età romana all'età contemporanea*, in LABATE 2013b, p. 313.
- PALAZZINI 2015 = C. PALAZZINI, *Notizie degli scavi e delle ricerche archeologiche nel Modenese 2013. 8. Modena, Via Emilia incrocio Via San Carlo-via Farini. Strutture e infrastrutture di età medievale e moderna*, in LABATE 2015, pp. 304-305.
- PANVINI ROSATI 1967-1968 = F. PANVINI ROSATI, *Monete dalla stipe di Vicarello nel Museo Nazionale Romano*, in *RPAA*, 40, (1967-1968), pp. 57-74.
- PASTARINI 2000 = A. PASTARINI, *Sant'Arcangelo di Romagna (Rimini): ponte sul torrente Uso*, in *Campagna e paesaggio nell'Italia Antica*, in ATTA, 8, Roma 2000, pp. 197-200.
- PATRONCINI 1978 = L. PATRONCINI, *Pozzi preromani di Rubiera*, in *Quaderni d'Archeologia Reggiana*, 3/77, Reggio Emilia 1978, pp. 73-95.
- PELLEGRINI 1995 = S. PELLEGRINI, *La via Aemilia da Bononia a Placentia. Ricostruzione del tracciato in età romana*, in S. QUILICI GIGLI - L. QUILICI (a cura di), *Agricoltura e commerci nell'Italia antica*, in ATTA I (suppl.), 1995, pp. 141-168.
- PELLEGRINI 1995 = S. PELLEGRINI, *La Via Emilia da Bononia a Placentia. Ricostruzione del tracciato di età romana*, in S. QUILICI GIGLI - L. QUILICI (a cura di), *Agricoltura e commerci nell'Italia antica*, ATTA, I supplemento, Roma 1995, pp. 141-167.
- PELLEGRINI 2009 = S. PELLEGRINI, *La Via Emilia a Mutina dall'età imperiale al tardoantico*, in MALNATI-PELLEGRINI-PULINI 2009, pp. 25-32.

- PERAZZI-SARTI 2016 = P. PERAZZI - G. POGGESI - S. SARTI (a cura di), *L'ombra degli Etruschi. Simboli di un popolo fra pianura e collina*, Firenze 2016.
- PETRACCIA 2008 = M. F. PETRACCIA, *Il culto imperiale a Sentinum. Seviri, augustales, seviri augustales*, in M. MEDRI (a cura di), *Sentinum 295 a. C. Sassoferrato 2006 2300 anni dopo la battaglia. Una città romana tra storia e archeologia*. Atti del Convegno Internazionale (Sassoferrato, 2006), Roma 2008, pp. 73-80.
- PEYRE 1979 = C. PEYRE, *La Cisalpine gauloise du III au Ier s. av. J.-C.*, Paris 1979.
- PICCALUGA 1974 = P. PICCALUGA, *Terminus. I segni di confine nella religione romana*, Roma 1974.
- PIGHI 1988 = V. PIGHI, *Letà antica*, in *Pontenure il volto di un paese e di un territorio*, M. ANDREONI (a cura di), Piacenza 1988, pp. 9-20.
- PODINI 2016 = M. PODINI, *Cantieri di scavo archeologico a Reggio Emilia fra il 2010 e il 2015: considerazioni preliminari sulla città romana*, in FORTE 2016, pp. 123-140.
- POLITO 1998 = E. POLITO, *Fulgentibus armis. Introduzione allo studio dei fregi d'armi antichi*, Roma 1998.
- PRATI 1990-1991 = L. PRATI, *Forum Livi: urbanistica di età romana*. Tesi di diploma in Archeologia Università di Bologna, Scuola di Perfezionamento in Archeologia - Anno Accademico 1990/1991.
- PRATI 2000 = L. PRATI, *Forlì: l'impianto urbano*, in MARINI CALVANI 2000, pp. 483-485.
- QUILICI 1998 = L. QUILICI, *La costruzione di una strada consolare*, in SENA CHIESA 1998, pp. 163-170.
- QUILICI 2000a = L. QUILICI, *Le strade dell'Emilia antica*, in *Orizzonti*, 1, 2000, pp. 115-138.
- QUILICI 2000b = L. QUILICI, *Aemilia, strade consolari e diramazioni: le fonti*, in MARINI CALVANI 2000, pp. 75-78.
- QUILICI 2000c = L. QUILICI, *Le infrastrutture*, in MARINI CALVANI 2000, pp. 93-101.
- RAIMONDI 2008 = N. RAIMONDI, *Modena, Via Emilia Ovest, via Rainusso. Pluristratificazione stradale medioevale e moderna*, in LABATE 2008, pp. 315-317.
- RAIMONDI 2010 = N. RAIMONDI, *Modena, Via Emilia Est angolo via Pica. Infrastrutture e necropoli di età romana*, in LABATE 2010, pp. 339-338.
- RAVASIO 1996 = T. RAVASIO, *Ponti e infrastrutture stradali nella Regio VIII attraverso la documentazione epigrafica*, in *Strade romane, ponti e viadotti*, in ATTA, 5, Roma 1996, pp. 165-170.
- REGGIANI 1944 = P. REGGIANI, *Contributo allo studio di Forlì romana*, in *Emilia Romana*, II, Firenze 1944, pp. 217-265.
- RODRIGUEZ 2001 = E. RODRIGUEZ, *La valle del Marecchia nel quadro delle comunicazioni tra Toscana e Romagna*, in S. QUILICI GIGLI - L. QUILICI (a cura di), *Urbanizzazione delle campagne nell'Italia antica*, in ATTA, 10, 2001, pp. 89-107.
- SANTARELLI 1886 = A. SANTARELLI, *Forlì*, in *NSc*, 1886.
- SANTOCCHINI GERG 2009 = S. SANTOCCHINI GERG, *Il Patrimonio decorativo in Emilia occidentale tra VI e IV sec. a.C.*, in C. CHIARAMONTE TRERÉ (a cura di), *Archeologia preromana in Emilia occidentale. La ricerca oggi tra monti e pianura*, Milano 2009, pp. 219-248.
- SANTOCCHINI GERG 2013 = S. SANTOCCHINI GERG, *L'apparato decorativo della ceramica nell'Etruria padana*, in C. MATTIOLI 2013, pp. 495-535.
- SASSATELLI 1993 = G. SASSATELLI, *Rappresentazioni di giochi atletici in monumenti funerari di area padana*, in *Spectacles sportifs et scéniques dans le monde étrusco-italique. Actes de la table ronde de Rome (3-4 mai 1991)*, École Française de Rome, Roma 1993, pp. 45-67.
- SASSATELLI 2008 = G. SASSATELLI, *Gli Etruschi nella valle del Po. Riflessioni, problemi e prospettive di ricerca*, in G. M. DELLA FINA (a cura di), *La colonizzazione etrusca in Italia*. Atti del XV Convegno Internazionale di Studi sulla Storia e l'Archeologia dell'Etruria, *Annali della Fondazione per il Museo «Claudio Faina»*, 15, Orvieto 2008, pp. 71-114.
- SASSATELLI 2013a = G. SASSATELLI, *L'Etruria Padana*, in G. SASSATELLI, G. M. DELLA FINA (a cura di), *Gli Etruschi*, Milano 2013, pp. 113-130.
- SASSATELLI 2013b = G. SASSATELLI, *Etruschi, Veneti e Celti. Relazioni culturali e mobilità individuale*, in G. M. DELLA FINA (a cura di), *Mobilità geografica e mercenariato nell'Italia preromana*. Atti del XX Convegno Internazionale di Studi sulla Storia e l'Archeologia dell'Etruria, *Annali della Fondazione per il Museo «Claudio Faina»*, 20, Orvieto 2013, pp. 397-427.
- SASSATELLI-DONATI 2005 = G. SASSATELLI - A. DONATI (a cura di), *Bologna nell'antichità, Storia di Bologna, I*, Bologna 2005.
- SAVI 1989 = F. SAVI, *Strada e territorio*, in CANTARELLI 1989, pp. 115-143.
- SCARPELLINI 1998 = D. SCARPELLINI (a cura di), *Gli scavi archeologici di S. Giovanni in Compito: Savignano sul Rubicone*, Cesena 1998.
- SCARPELLINI 2000 = D. SCARPELLINI (a cura di), *Guida al Museo Archeologico del Compito «Don Giorgio Franchini»*, Verucchio 2000.
- SENA CHIESA 1986 = G. SENA CHIESA, *Frammenti con fregio dorico al Museo archeologico di Milano*, in R. LA GUARDIA (a cura di), *Scritti in ricordo di Graziella Massari Gaballo e di Umberto Tocchetti Pollini*, Milano 1986, pp. 131-140.
- SENA CHIESA 1998 = G. SENA CHIESA (a cura di), *Tesori della Postumia, archeologia e storia intorno a una grande strada romana alle radici dell'Europa*, Catalogo della Mostra (Cremona 1998), Milano 1998.
- SETTIS 1984 = S. SETTIS (a cura di), *Misurare la terra: centuriazione e coloni nel mondo romano*, Catalogo della Mostra (Modena 1983-84), Modena 1984.
- Sevilla '92 = *Bicchieri di Vicarello*, in AA.VV., *Sevilla '92. Espò Universale. Sezione italiana*, a cura del Commissariato Generale per l'Esposizione Universale, Milano 1992, pp. 279-281.
- SILIPRANDI 1935 = O. SILIPRANDI, *archivio SABAP-BO*, prot. 1243 del 08/08/1935.
- SILIPRANDI 1936 = O. SILIPRANDI, *Scavi archeologici avvenuti nella provincia di Reggio Emilia nell'ultimo cinquantennio (1886-1935): notizie*, Reggio Emilia 1936, pp. 92-97.
- SILIPRANDI 1940-1941 = O. SILIPRANDI, *Resti di lastricato stradale di età romana, e di manufatti diversi lungo la Via Emilia, entro la cinta urbana*, in *NSc*, 1940-41, pp. 304-311.
- STERPOS 1959 = D. STERPOS, *Le comunicazioni stradali attraverso il tempo*. Milano-Piacenza-Bologna, Novara 1959.
- STJERNQUIST 1967 = B. STJERNQUIST, *Ciste a cordoni (rippenzisten): produktion, funktion, diffusion*, Bonn 1967.
- STOPANI 1991 = R. STOPANI, *Le vie del pellegrinaggio nel Medioevo: gli itinerari per Roma, Gerusalemme, Compostella*, Firenze 1991.
- STOPPIONI 1993a = M. L. STOPPIONI, *Le produzioni*, in STOPPIONI 1993c, pp. 107-112.
- STOPPIONI 1993b = M. L. STOPPIONI, *Le anfore*, in STOPPIONI 1993c, pp. 145-154.
- STOPPIONI 1993c = M. L. STOPPIONI (a cura di), *Con la terra e con il fuoco. Fornaci romane del Riminese*, Rimini 1993.
- STOPPIONI 1995 = M. L. STOPPIONI, *Luoghi di tappa in Romagna*, in *Dove si cambia cavallo. Luoghi di sosta lungo la via Flaminia e le vie dei Romani*, Catalogo della Mostra (Cattolica, 1996), Villa Verucchio 1995, pp. 132-142.
- STORCHI 2015 = P. STORCHI, *Reggio Emilia in età romana: problemi topografici e prospettive di ricerca*, in S. QUILICI GIGLI - L. QUILICI (a cura di) *Roma, strade e infrastrutture, città e monumenti ATTA*, 25, 2015, pp. 203-214.
- SUSINI-CALBI 1995 = G. SUSINI - A. CALBI (a cura di), *Pro populo arimense*. Atti del Convegno Internazionale (Rimini, 1993), Faenza 1995.
- SUSINI-PINCELLI 1960 = G. SUSINI - R. PINCELLI, *Il Lapidario*, Bologna 1960.
- TAMAGNI 2007 = D. TAMAGNI, (a cura di), *Piano territoriale di coordinamento provinciale*, All. C1.3 (R). Ricognizione e schedatura delle aree archeologiche, 2007.
- TASSINARI 2006 = C. TASSINARI, *Rimini-Cesena*, in DALL'AGLIO-DI COCCO 2006, pp. 83-87.
- TONIOLO 2000 = A. TONIOLO, *Le anfore di Adria. IV-II sec. a.C.*, Venezia 2000.
- TORELLI 1968 = M. TORELLI, *Monumenti funerari romani con fregio dorico*, in *DialA* 2, 1968, pp. 32-54.
- TORI 2006 = L. TORI, *I Celti tra Rimini e Spina. Per un bilancio critico*, in *Rimini e l'Adriatico nell'età delle guerre puniche*. Atti del Convegno (Rimini, 2004), Bologna 2006, pp. 159-189.
- TOYNBEE 1965 = A. J. TOYNBEE, *Hannibal's Legacy: the Hannibalic War's Effects on Roman Life*, I-II, Oxford 1965.
- TOZZI 1987 = P. L. TOZZI, *Memoria della terra. Storia dell'uomo*, Firenze 1987.
- TOZZI 1989 = P. L. TOZZI, *La via Emilia in età romana*, in CANTARELLI 1989, pp. 17-45.

- TOZZI 1990 = P. L. TOZZI, *Gli antichi caratteri topografici di Placentia*, in *Storia di Piacenza*, I. *Dalle origini all'anno Mille*, I, Piacenza 1990, pp. 319-392.
- VENTURINO GAMBARI-GANDOLFI 2004 = M. VENTURINO GAMBARI - D. GANDOLFI (a cura di), *Ligures celeberrimi. La Liguria interna nella seconda età del Ferro*. Atti del Convegno Internazionale (Mondovì, 2002), Bordighera 2004.
- VERA 2009 = D. VERA (a cura di) *Storia di Parma, Il Parma romana*, Parma 2009.
- VERONESE 2013 = F. VERONESE, *L'arrivo dei Romani*, in M. GAMBA - G. GAMBACURTA - A. RUTA SERAFINI - V. TINÉ - F. VERONESE (a cura di), *Venetkens. Viaggio nella terra dei Veneti antichi*, Catalogo della Mostra (Padova 2013), Venezia 2013, pp. 445-447.
- VERSNEL 2012 = H. VERSNEL, *Response to a Critique*, in M. PIRANOMONTE - F. MARCO SIMÓN (a cura di) *Contesti magici. Contextos mágicos*. Atti del Convegno Internazionale (Roma, 2009), Roma 2012, pp. 33-46.
- VITALI 2008 = D. VITALI, *I celti d'Italia (IV-I secolo a.C.) tra identità e assimilazioni*, in G. URSO (a cura di), *Patria diversis gentibus una? Unità politica e identità etniche nell'Italia antica*. Atti del Convegno Internazionale (Civiale del Friuli, 2007), Pisa 2008.
- VITALI 2009 = D. VITALI, *Celti e Liguri nel territorio di Parma*, in VERA 2009, pp. 147-179.
- VON FALKENSTEIN 2011 = V. VON FALKENSTEIN-WIRTH, *Das Quellheiligtum von Vicarello (Aqua Apollinares)*, Darmstadt/Mainz 2011.
- ZANNONI 1893 = A. ZANNONI, *Arcaiche abitazioni di Bologna*, Bologna 1893.
- CAPITOLO 4**
I VIAGGI E I TRASPORTI
- AMEDICK 1993 = R. AMEDICK, *Zur Ikonographie der Sarkophage mit Darstellungen aus der Vita privata und dem Curriculum vitae eines Kindes*, in G. KOCH (hrsg. von) *Grabeskunst der römischen Kaiserzeit*, Mainz am Rhein 1993, pp. 143-153 e Tav. 65.2, 82.4.
- BASSO 2007 = P. BASSO, *Strade Romane: Storia e Archeologia*, Roma 2007.
- BENTINI *et alii* 2007 = L. BENTINI - A. BOIARDI - P. VON ELES - P. POLI - E. RODRIGUEZ - T. TROCCHI, *Introduzione. Appendice al catalogo della mostra "Il potere e la morte. Aristocrazia, potere e simboli"* in P. VON ELES (a cura di), *Le ore e i giorni delle donne. Dalla quotidianità alla sacralità tra VIII e VII secolo a.C.* Catalogo della Mostra (Verucchio, 2006 - 2008), Verucchio 2007, pp. 190-200.
- BENTINI *et alii* 2015 = L. BENTINI - A. BOIARDI - G. DI LORENZO - P. VON ELES - L. GHINI - M. OSSANI - E. RODRIGUEZ, *Tra simbolo e realtà. Identità, ruoli, funzioni a Verucchio*, in P. VON ELES - L. BENTINI - P. POLI - E. RODRIGUEZ (a cura di), *Immagini di uomini e di donne dalle necropoli villanoviane di Verucchio*. Atti delle Giornate di Studio dedicate a Renato Peroni (Verucchio, 2011), *Quaderni d'Archeologia dell'Emilia Romagna*, 34, Firenze 2015, pp. 61-74.
- BOLLA 2010 = M. BOLLA, *La decorazione bronzea per carri in Italia settentrionale*, *LANX*, 5, 2010, pp. 107-167.
- BOTTINI 2006 = A. BOTTINI (a cura di), *Musa Pensosa. L'immagine dell'intellettuale nell'antichità*. Catalogo della Mostra (Roma, 2006), Milano 2006.
- BOUBE PICCOT 1980 = C. BOUBE PICCOT, *Les bronzes antiques du Maroc III. Les chars et l'attelage*, Rabat, 1980.
- BRIZZI 2009 = G. BRIZZI, *La via Aemilia: linea di confine e segno di identità?*, in AA.VV., *Via Emilia e dintorni. Percorsi archeologici lungo l'antica consolare romana*, Milano 2009, pp. 29-45.
- BUCHI 1975 = E. BUCHI, *Lucerne del museo di Aquileia*, I. *Lucerne romane con marchio di fabbrica*, in *Revue des Études Anciennes*, 80, 1975, pp. 147-152.
- BUSANA 1997 = M. S. BUSANA (a cura di), *Via per montes excisa. Strade in galleria e passaggi sotterranei nell'Italia romana*, Roma 1997.
- CAGIANO DE AZEVEDO 1938 = M. CAGIANO DE AZEVEDO, *I trasporti e il traffico, Mostra Augustea della Romanità*, in *Civiltà Romana* 4, Roma 1938.
- CALZOLARI 2000 = M. CALZOLARI, *Gli itinerari della tarda antichità e il nodo stradale di Aquileia*, in S. BLASON SCAREL (a cura di), *Cammina, cammina ... Dalla via dell'Ambra alla via della fede*, Aquileia 2000, pp. 18-41.
- Carri 1999 = vd. EMILIOZZI 1997.
- CASSON 1978 = L. CASSON, *Viaggi e viaggiatori nell'antichità*, Milano 1978.
- CHIERICI 1871 = G. CHIERICI, *Le antichità preromane della provincia di Reggio nell'Emilia*, Reggio Emilia 1871.
- CORSI 2000 = C. CORSI, *Le strutture di servizio del cursus publicus in Italia. Ricerche topografiche ed evidenze archeologiche*, in *BAR IS*, 875, 2000.
- CRESCI MARRONE-ROHR VIO 2005 = G. CRESCI MARRONE - F. ROHR VIO, *Muli e mulattiere tra pregiudizi sociali e polemiche politiche*, in E. CINGANO - A. GHERSETTI - L. MILANO (a cura di), *Animali tra zoologia, mito e letteratura nella cultura classica e orientale*. Atti del Convegno (Venezia, 2002), Padova 2005, pp. 249-265.
- CUNTZ 1929 = O. CUNTZ, *Itineraria romana*, I, *Itineraria Antonini Augusti et Burdigalense*, Lipsia 1929 (rist. anastatica Stuttgartiae 1970).
- DALL'AGLIO-DI COCCO 2006 = P. L. DALL'AGLIO - I. DI COCCO (a cura di), *La linea e la rete. Formazione storica del sistema stradale in Emilia-Romagna*, Milano 2006.
- DALL'AGLIO 1990 = P. L. DALL'AGLIO, *La viabilità romana in Emilia Romagna e nelle Marche settentrionali*, in G. ADANI (a cura di), *Vie del commercio in Emilia Romagna e Marche*, Cinisello Balsamo (Milano) 1990, pp. 35-49.
- DALL'AGLIO 1991 = P. L. DALL'AGLIO, *Agiografia e topografia antica*, in *JAT*, 1, 1991, pp. 57-70.
- DALL'AGLIO 1998 = P. L. DALL'AGLIO, *Dalla Parma-Luni alla Via Francigena: storia di una strada*, Parma 1998.
- DALL'AGLIO 2005 = P. L. DALL'AGLIO, *Le infrastrutture territoriali. Toponomastica e centuriazione*, in SASSATELLI-DONATI 2005, pp. 453-477.
- DESANTIS 2014 = P. DESANTIS, *Un caso di committenza funeraria a Felsina: la tomba con stele della necropoli di via Saffi*, in G. M. DELLA FINA (a cura di), *Artisti, committenti e fruitori in Etruria tra VIII e V secolo a.C.* Atti del XXI Convegno Internazionale di Studi sulla Storia e l'Archeologia dell'Etruria, *Annali della Fondazione per il Museo «Claudio Faina»*, 21, 2014, pp. 291-355.
- DONATI-GENTILI 2005 = A. DONATI - G. GENTILI (a cura di), *Costantino il Grande. La civiltà antica al bivio tra Occidente e Oriente*. Catalogo della Mostra (Rimini, 2005), Milano 2005.
- DORE 2004 = A. DORE, *Coppia di morsi con montanti a cavallino*, in F. MARZATICO - P. GLEIRSCHER (a cura di), *Guerrieri, Principi ed Eroi, fra il Danubio e il Po. Dalla Preistoria all'Alto Medioevo*. Catalogo della Mostra (Trento, 2004), Trento 2004, p. 604.
- DORE 2005 = A. DORE, *Il Villanoviano I-III di Bologna: problemi di cronologia relativa e assoluta*, in G. BARTOLONI - F. DELPINO (a cura di), *Oriente e Occidente: metodi e discipline a confronto. Riflessioni sulla cronologia dell'età del ferro in Italia*. Atti dell'incontro di studi (Roma, 2003), Pisa-Roma 2005, pp. 255-292.
- EMILIOZZI 1997 = A. EMILIOZZI (a cura di), *Carri da guerra e principi etruschi*, Catalogo della Mostra (Viterbo, 1997-98), Roma 1997.
- FIORI 1994-1995 = F. FIORI, *Gli strumenti da lavoro negli abitati etruschi dell'Emilia occidentale*, tesi di laurea (relatore prof. G. Sassatelli), anno accademico 1994-95, Università degli Studi di Bologna.
- GELICHI-MALNATI-ORTALLI 1986 = S. GELICHI - L. MALNATI - J. ORTALLI, *L'Emilia centro-occidentale tra la tarda età imperiale e l'alto medioevo*, in A. GIARDINA (a cura di), *Società romana e impero tardoantico*, III. *Le merci, gli insediamenti*, Bari 1986, pp. 543-645.
- GERKE 1940 = F. GERKE, *Die christlichen Sarkophage der vorkonstantinischen Zeit*, in *Studien zur spätantiken Kunstgeschichte*, 11, Berlin 1940.
- GOVI 2015 = E. GOVI, *Studi sulle stele etrusche di Bologna tra V e IV sec. a.C.*, Roma 2015.
- GUALANDI GENITO 1983 = M. C. GUALANDI GENITO, *Cultura materiale dell'Emilia-Romagna: un'indagine interpretativa sulla presenza di fornaci e officine ceramiche di età romana*, in *Studi sulla città antica. L'Emilia-Romagna*, in *Studia archaeologica*, 27, Roma 1983, pp. 399-463.
- LASAGNA PATRONCINI 1977 = C. LASAGNA PATRONCINI, *Il fondo di fornace romana di Corniano (Bibbiano)*, in *Quaderni d'archeologia reggiana*, 3, 1977, pp. 97-139 (= *FA*, 32-33, 1977-1978, p. 758, n. 10796).
- MACELLARI 2014 = R. MACELLARI (a cura di), *Gli Etruschi e gli Altri. Reggio Emilia terra di incontri*, Ginevra-Milano 2014.
- MALNATI 2011 = L. MALNATI, *L'organizzazione del potere prima del dominio romano:*

- dalle forme di governo tribali alla res publica, in F. MARZATICO - R. GEBHARD - P. GLEIRSCHER (a cura di), *Le grandi vie della civiltà. Relazioni e scambi fra mediterraneo e il centro Europa dalla preistoria alla romanità*. Catalogo della Mostra (Castello del Buonconsiglio (TN), 2011), Trento 2011, pp.239-253.
- MARINI CALVANI 2000 = M. MARINI CALVANI (a cura di), *Aemilia. La cultura romana in Emilia Romagna dal III secolo a.C. all'età costantiniana*, Catalogo della Mostra (Bologna, 2000), Venezia 2000.
- MELANDRI-MINOJA 2004 = G. MELANDRI - M. MINOJA, *Un soggetto figurato su ceramica di impasto da Capua: il tema del carro*, in N. NEGRONI CATACCHIO (a cura di), *Miti simboli decorazioni. Ricerche e scavi*. Atti del VI incontro di studi (Pitigliano-Valentano, 2002), *Preistoria e protostoria in Etruria*, I, Milano 2004, pp. 375-387.
- MENICCHETTI 2000 = M. MENICCHETTI, *La Guerra*, in M. TORELLI (a cura di), *Gli Etruschi*. Catalogo della Mostra (Venezia 2000-2001), Milano 2000, pp. 558-559.
- MICHEL 1985 = M. E. MICHEL, *Frammento con scena di viaggio*, in A. GIULIANO (a cura di), *Museo Nazionale Romano. Le sculture*, I, 8, I, Roma 1985, pp. 127-128.
- MILLER 1916 = K. MILLER, *Itineraria romana. Römische Reisewege an der Hand des Tabula Peutingeriana*, Stuttgart 1916 (rist. Roma 1974).
- ORSINI 2006 = B. ORSINI, *I percorsi. Via Emilia*, in F. LENZI (a cura di), *Regio VIII. Luoghi, uomini, percorsi dell'età romana in Emilia-Romagna*, Bologna 2006, pp. 544-563.
- ORTALLI 1992 = J. ORTALLI, *La Cispadana orientale, via Emilia e altre strade*, in L. QUILICI - S. QUILICI GIGLI (a cura di), *Tecnica stradale romana in ATTA*, 1, Roma 1992, pp. 147-170.
- ORTALLI 2005 = J. ORTALLI, *La città romana: il paesaggio urbano*, in SASSATELLI-DONATI 2005, pp. 479-514.
- PALMA 1980 = B. PALMA, recensione a WEBER 1978, in *Prospettiva*, 23, 1980, pp. 95-96.
- PANICHELLI 1990 = S. PANICHELLI, *Le sepolture bolognesi dell'VIII secolo a.C.*, in G. L. CARANCINI (a cura di), *Miscellanea Protostorica*, in *Archaeologia Perugina*, 6, 1990, pp. 189-39.
- PARIBENI 1932 = R. PARIBENI, *Le Terme di Diocleziano e il Museo Nazionale Romano*, Roma 1932.
- PATTITUCCI-UGGERI 2007 = S. PATTITUCCI - G. UGGERI, *La viabilità nell'Italia medievale. Questioni di metodo*, in E. CATANI - G. PACI (a cura di), *La Salaria in età tardoantica e altomedievale*. Atti del Convegno di Studi (Cascia-Norcia-Ascoli Piceno, 2001), Roma 2007, pp. 323-358.
- PISANI SARTORIO 1988 = G. PISANI SARTORIO, *Mezzi di trasporto e traffico*, in *Museo della civiltà romana. Vita e costumi dei Romani antichi* 6, Roma 1988.
- PISANI SARTORIO 1994 = G. PISANI SARTORIO, *Mezzi di trasporto e traffico (Museo della civiltà romana. Vita e costumi dei Romani antichi 10)*, Roma 1994.
- PISANI SARTORIO-GALLI 2009 = G. PISANI SARTORIO - M. GALLI, *Machina, tecnologia dell'Antica Roma*, Catalogo della Mostra (Roma, 2009), Roma 2009.
- QUILICI 2000a = L. QUILICI, *Le strade dell'Emilia antica*, in *Orizzonti*, 1, 2000, pp. 5-68.
- QUILICI 2000b = L. QUILICI, *Aemilia, strade consolari e diramazioni: le fonti*, in MARINI CALVANI 2000, pp. 75-78.
- QUILICI 2009 = L. QUILICI, *Strutture e tecniche stradali romane. Prospettive di ricerca*, in *JAT*, 29, 2009, pp. 65-85.
- QUILICI-QUILICI GIGLI 1992 = L. QUILICI - S. QUILICI GIGLI (a cura di), *Tecnica stradale romana*, in *ATTA*, 2, Roma 1992.
- QUILICI-QUILICI GIGLI 2004 = L. QUILICI - S. QUILICI GIGLI, *Introduzione alla topografia antica*, Bologna 2004.
- ROBUSCHI 2001 = F. ROBUSCHI, *La produzione artigianale nella Cisalpina romana: i territori di Parma e Regium Lepidi*, in S. SANTORO (a cura di), *Artigianato e produzione nella Cisalpina*, I. *Proposte di metodo e prime applicazioni, Flos Italiae. Documenti di archeologia della Cisalpina romana*, 3, Firenze 2001, pp. 93-114.
- ROTONDI 2005 = A. ROTONDI, *Rilievo con scena di viaggio*, in DONATI-GENTILI 2005, pp. 264-265.
- SASSATELLI-DONATI 2005 = G. SASSATELLI - A. DONATI (a cura di), *Bologna nell'antichità, Storia di Bologna*, I, Bologna 2005.
- SASSATELLI-GOVI 1992 = G. SASSATELLI - E. GOVI, *Testimonianze di età preromana: strade e "monumentalizzazione"*, in QUILICI - QUILICI GIGLI 1992, pp. 125-139.
- SCHNEIDER-DASZKIEWICZ 2011 = G. SCHNEIDER - M. DASZKIEWICZ, *Imported and local Firmalampen in Aquileia. Chemical analyses by WD-XRF*, in *AquilNost*, 82, 2011, pp. 261-282.
- SEURE 1904 = G. SEURE, *Un char thraco-macédonien*, in *BCH*, 28, 1, 1904, pp. 210-237.
- STACCIOLI 2003 = R. A. STACCIOLI, *Strade romane*, Roma 2003.
- TOVOLI 1989 = S. TOVOLI, *Il sepolcreto villanoviano Benacci Caprara di Bologna*, Bologna 1989.
- UGGERI 2000 = G. UGGERI, *La viabilità antica*, in G. BONORA - P. L. DALL'AGLIO - S. PATTITUCCI, G. UGGERI, *La topografia antica*, Bologna 2000, pp. 207-232.
- VON ELES 2002a = P. VON ELES (a cura di), *Guerriero e sacerdote. Autorità e comunità nell'età del ferro a Verucchio. La tomba del Trono*, in *Quaderni d'Archeologia dell'Emilia Romagna*, 6, Firenze 2002.
- VON ELES 2002b = P. VON ELES, *Carri*, in VON ELES 2002a, pp. 83-114.
- VON HASE 1969 = F. W. VON HASE, *Die Tensen der Frühisenzeit in Italien*, in *PBF*, XVI, 1, München 1969.
- WEBER 1978 = W. WEBER, *Die Darstellungen einer Wagenfahrt auf römischen Sarkophagdeckeln und Loculusplatten des 3. und 4. Jahrhunderts n. Chr.*, in *Studia Archaeologica*, 5, Roma 1978.
- WILPERT 1924 = G. WILPERT, *La catechesi di S. Filippo Diacono nell'antica scultura cristiana*, in *RACr*, 1, 1924, pp. 140-145.
- ZAMPIERI-LAVARONE 2000 = G. ZAMPIERI - B. LAVARONE (a cura di), *Bronzi antichi del museo Archeologico di Padova. Statuette figurate egizie etrusche venetiche e italiche, armi preromane, romane e medioevali, gioielli e oggetti di ornamento, instrumentum domesticum dal deposito del Museo*. Catalogo della Mostra (Padova, 2000-2001), Roma 2000.
- ZANKER 2006 = P. ZANKER, *Dal culto della paideia alla visione di Dio*, in BOTTINI 2006, pp. 173-189.

CAPITOLO 5

LE VIE D'ACQUA

- ALFIERI 1981 = N. ALFIERI, *Strabone e il delta del Po*, in *Padusa*, 17, 1981, pp. 3-11.
- ALLINI ET ALII 2014 = A. ALLINI - A. ASTA - S. MEDAS - M. MIARI, *Due piroghe rinvenute nel fiume Po presso Monticelli d'Ongina (PC) e Spinadesco (CR)*, in A. ASTA - G. CANIATO - D. GNOLA - S. MEDAS (a cura di), *Navis 5. Archeologia, Storia, Etnologia navale*. Atti del II Convegno Nazionale, (Cesenatico, 2012), Padova 2014, pp. 117-124.
- ASTA 2005 = A. ASTA, *Imbarcazioni e reperti monossili del Museo Archeologico di Padova. Contributo per una revisione critica dei dati*, in *Bollettino del Museo Civico di Padova*, 94, 2005, pp. 77-97.
- ASTA ET ALII 2014 = A. ASTA - M. BON - V. GIROTTI - S. MEDAS - P. REGGIANI, *Reperti archeologici provenienti dai sedimenti del Canale del Cornio (Campagna Lupia, Laguna di Venezia): analisi degli scafi monossili ed evidenze faunistiche*, in *Bollettino del Museo di Storia Naturale di Venezia*, 65, 2014, pp. 237-252.
- BARBAGLIO 2007 = F. BARBAGLIO, *Le imbarcazioni monossili: la storia, gli studi, le scoperte archeologiche*, in *Insula Fulcheria*, 37, Vol. B, *Storia, saggi, ricerche*, 2007, pp. 145-170.
- BARGNESI 1997 = R. BARGNESI, *La testimonianza dell'epigrafia sulla navigazione interna nella Cisalpina romana*, in *RAComa*, 179, 1997, pp. 93-108.
- BELTRAME 2001 = C. BELTRAME, *Imbarcazioni lungo il litorale alto adriatico occidentale in età romana. Sistema idroviario, tecniche costruttive e tipi navali*, in *AAAd*, 46, 2001, pp. 431-449.
- BELTRAME 2002 = C. BELTRAME, *Le sutiles naves romane del litorale alto-adriatico. Nuove testimonianze e considerazioni tecnologiche*, in P. A. GIANFROTTA, P. PELAGATTI (a cura di), *Archeologia subacquea. Studi, ricerche e documenti*, 3, 2002, pp. 353-379.
- BELTRAME-COSTA C.S. = C. BELTRAME - E. COSTA, *Il relitto tardo-antico di Santa Maria in Padovetere a Comacchio (FE)*, in A. ASTA - G. CANIATO - D. GNOLA - S. MEDAS

- (a cura di), *Navis 6. Atti del III Convegno Nazionale di Archeologia, Storia, Etnologia Navale* (Cesenatico 2016), in corso di stampa.
- BERNABÒ BREA-CARDARELLI-CREMASCHI 1997 = M. BERNABÒ BREA - A. CARDARELLI - M. CREMASCHI (a cura di), *Le terramare. La più antica civiltà padana*, Milano 1997.
- BERTI 1986 = F. BERTI, *Rinvenimenti di archeologia fluviale ed endolagunare nel delta ferrarese*, in *Archeologia Subacquea* 3. *Supplemento al Bollettino d'Arte*, 37-38, 1986, pp. 19-38.
- BERTI 1990 = F. BERTI (a cura di), *Fortuna maris. La nave romana di Comacchio*, Bologna 1990.
- BOETTO-POMEY-TCHERNIA 2011 = G. BOETTO - P. POMEY - A. TCHERNIA (éd.), *Batellerie Gallo-Romaine. Pratiques régionales et influences maritimes méditerranéennes*, in *Bibliothèque d'Archéologie Méditerranéenne et Africaine*, 9, Paris 2011.
- BONINO 1978 = M. BONINO, *Archeologia e tradizione navale tra la Romagna e il Po*, Ravenna 1978.
- BONINO 1983 = M. BONINO, *Le imbarcazioni monossili in Italia*, in *Bollettino del Museo Civico di Padova*, 72, 1983, pp. 51-77.
- BOSCOLO 2004-2005 = F. BOSCOLO, *I battellieri del lago di Como in età romana*, in *Atti e Memorie dell'Accademia Galileiana di Scienze Lettere ed Arti in Padova – Memorie della Classe di Scienze Morali Lettere ed Arti*, 2004-2005, vol. 117, 3, 2004-2005, pp. 221-240.
- BOTTAZZI 2000 = G. BOTTAZZI, *La pianura padana dai primi insediamenti alla cultura terramaricola dell'Età del Bronzo*, in C. FERRARI - L. GAMBI (a cura di), *Un Po di terra. Guida all'ambiente della bassa pianura padana e alla sua storia*, Reggio Emilia 2000, pp. 347-366.
- BOTTAZZI 2003 = G. BOTTAZZI, *Maccaretolo di San Pietro in Casale (Bologna). Dall'agglomerato romano agli insediamenti medievali*, S. CREMONINI (in a cura di), *Maccaretolo. Un pagus romano della pianura. Deputazione di Storia Patria per le Province di Romagna, Documenti e Studi*, 32, Bologna 2003, pp. 107-179.
- BOVOLENTA 1999 = M. BOVOLENTA, *I cavalanti lungo il Po*, in P. G. ZANETTI (a cura di), *I mestieri del fiume. Uomini e mezzi della navigazione (Terre d'Este – Rivista di storia e cultura*, 8 - 1998, 15/16), Sommacampagna (VR) 1999, pp. 192-210.
- BRIZZI 1999 = R. BRIZZI, *Le tecniche di costruzione dei natanti a Boretto (Reggio Emilia)*, in F. FORESTI - M. TOZZI FONTANA (a cura di), *Imbarcazioni e navigazione del Po. Storia, pratiche tecniche, lessico*, Bologna 1999, pp. 91-125.
- CALZOLARI 1983 = M. CALZOLARI, *Navigazione interna, porti e navi nella pianura reggiana e modenese (secoli IX-XII)*, in G. BERTUZZI (a cura di), *Viabilità antica e medievale nel territorio modenese e reggiano. Contributi di studio*, Modena 1983, pp. 91-168.
- CALZOLARI 1988 = M. CALZOLARI, *Il Po tra geografia e storia: l'età romana*, in *Civiltà Padana. Archeologia e storia del territorio*, I, 1988, pp. 13-43.
- CALZOLARI 1990 = M. CALZOLARI, *L'età romana. Il territorio, l'ambiente, gli insediamenti*, in P. GOLINELLI - G. MUZZIOLI (a cura di), *Storia illustrata di Modena*, I, Milano 1990, pp. 61-80.
- CALZOLARI 1992 = M. CALZOLARI, *Le idrovie della Padania in epoca romana: il Po e il Tartaro*, in *Quaderni del Gruppo Archeologico Ostigliese*, 2, 1992, pp. 85-110.
- CALZOLARI 1994 = M. CALZOLARI, *Ponti di legno e ponti di barche nell'Italia settentrionale in età romana*, in L. QUILICI - S. QUILICI GIGLI (a cura di), *Srade romane. Percorsi e infrastrutture*, ATTA 2, Roma 1994, pp. 231-236.
- CALZOLARI 1995 = M. CALZOLARI, *Interventi di bonifica nella Padania centrale in età romana*, in L. QUILICI - S. QUILICI GIGLI (a cura di), *Interventi di bonifica agraria nell'Italia romana*, ATTA 4, Roma 1995, pp. 7-16.
- CALZOLARI 2004 = M. CALZOLARI, *Il Po in età romana. Geografia, storia e immagine di un grande fiume europeo*, Reggio Emilia 2004.
- CALZOLARI-BOTTAZZI 2010 = M. CALZOLARI - G. BOTTAZZI, *Centuriazione e controllo delle acque*, in D. NERI - C. SANGUINETTI (a cura di), *Centuriazione e territorio. Progettazione ed uso dell'ambiente in epoca romana tra Modena e Bologna*, Catalogo della Mostra, Castelfranco Emilia 2010, pp. 120-125.
- CAPULLI-CASTRO 2014 = M. CAPULLI - F. CASTRO, *Navi cucite di epoca romana: il caso del relitto "Stella 1"*, in A. ASTA - G. CANIATO - D. GNOLA - S. MEDAS (a cura di), *Navis 5. Archeologia, Storia, Etnologia navale*. Atti del II Convegno Nazionale (Cesenatico, 2012), Padova 2014, pp. 35-41.
- CARILE 2004 = A. CARILE, *La vita quotidiana nelle Venezie nell'Alto Medioevo*, in A. CARILE - S. COSENTINO (a cura di), *Storia della marineria bizantina*, Bologna 2004, pp. 93-121.
- CARILE-FEDALTO 1978 = A. CARILE - G. FEDALTO, *Le origini di Venezia*, Bologna 1978.
- CASSON 1995 = L. CASSON, *Ships and Seamanship in the Ancient World*, Princeton 1995 (prima edizione, Princeton 1971).
- CERA 1995 = G. CERA, *Scali portuali nel sistema idrovioario padano in epoca romana*, in L. QUILICI - S. QUILICI GIGLI (a cura di), *Agricoltura e commerci nell'Italia antica*, ATTA 1 *Supplemento*, Roma 1995, pp. 179-198.
- CERESA MORI 2003 = A. CERESA MORI, *Il porto di Mediolanum*, in PASCUAL BERLANGA-PÉREZ BALLESTER 2003, pp. 313-321.
- CHIESI 2013 = I. CHIESI, *Storia di Brescello. L'età romana*, Parma 2013.
- CIPRIANO-SANDRINI 2001 = S. CIPRIANO - G. M. SANDRINI, *La banchina fluviale di Opitergium*, in *AAAd*, 46, 2001, pp. 289-294.
- CORAZZINI 1901 = F. CORAZZINI, *Vocabolario nautico italiano, con le voci corrispondenti in francese, spagnolo, portoghese, latino, greco, inglese, tedesco*, 2, Torino 1901.
- CORNAGGIA CASTIGLIONI-CALEGARI 1978 = O. CORNAGGIA CASTIGLIONI - G. CALEGARI, *Le piroghe monossili italiane. Nuova tassonomia, aggiornamenti, iconografia*, in *Preistoria Alpina*, 14, 1978, pp. 163-172.
- CORTI 2004 = C. CORTI, *Lager nord-occidentale della città di Mutina: il popolamento nel Carpigiano e nella media pianura dalla romanizzazione al tardoantico-altomedioevo*, Roma 2004.
- CRISTOFANI 1985 = M. CRISTOFANI, *Pirateria e commercio*, in M. CRISTOFANI (a cura di), *Civiltà degli Etruschi*, Milano 1985, pp. 225-241.
- CROGIEZ 2001 = S. CROGIEZ, *Itinéraires en Adriatique: le cas du cursus publicus*, in *AAAd*, 46, 2001, pp. 101-106.
- DALL'AGLIO 1995 = P. L. DALL'AGLIO, *Considerazioni sull'intervento di Marco Emilio Scauro nella Pianura Padana*, in L. QUILICI - S. QUILICI GIGLI (a cura di), *Interventi di bonifica agraria nell'Italia romana*, in ATTA 4, Roma 1995, pp. 87-93.
- DALL'AGLIO-FRANCESCHELLI 2007 = P. L. DALL'AGLIO - C. FRANCESCHELLI, *Il paesaggio della pianura romagnola tra l'età antica e il primo medioevo*, in A. VARNI (a cura di), *Lo scorrere del paesaggio. Il trasformarsi della pianura romagnola dalla preistoria al '900*, Faenza 2007, pp. 9-48.
- DA VILLA 2001 = P. C. DA VILLA, *Scali ed infrastrutture commerciali dell'entroterra veneto orientale*, in *AAAd*, 46, 2001, pp. 277-288.
- DORIGO 1994 = W. DORIGO, *Per flumina et fossas. La navigazione endolitorea fra Chioggia e Aquileia in età romana e medioevale*, in *Aquileia Nostra*, 65, 1994, pp. 82-140.
- FASOLI 1978 = G. FASOLI, *Navigazione fluviale. Porti e navi sul Po*, in *La navigazione mediterranea nell'Altomedioevo* (Settimane di Studi del Centro Italiano di Studi sull'Altomedioevo, 25, vol. 2), Spoleto 1978, pp. 565-620.
- FEDELI 2015 = A. M. FEDELI, *Mediolanum e le vie d'acqua*, in G. FACCHINETTI - C. MIEDICO (a cura di), *Di città in città. Insediamenti, strade e vie d'acqua da Milano alla Svizzera lungo la Mediolanum – Verbannus*, Arona 2015, pp. 29-41.
- FRANCESCHELLI-DALL'AGLIO 2014 = C. FRANCESCHELLI - P. L. DALL'AGLIO, *Entre voies de terre et voies d'eau: l'évolution du voyage en Italie Padane, entre l'Itinerarium Burdigalense et le témoignage de Sidoine Apollinaire*, in *Belgeo, Revue Belge de Géographie*, 2, 2014, pp. 2-14.
- GIORDANI 2000 = N. GIORDANI, *Scheda 45. Monumento funerario*, in MARINI CALVANI 2000, pp. 227-228.
- GRECI 2016 = R. GRECI, *Porti fluviali e ponti in età medievale. Il Po e l'area padana*, in *Hortus Artium Medievalium*, 22, 2016, pp. 238-248.
- GUERRERO AYUSO 2009 = V. M. GUERRERO AYUSO, *Prehistoria de la navegación. Origen y desarrollo de la arquitectura naval primigenia*, Oxford 2009.
- GUGLIELMOTTI 1889 = A. GUGLIELMOTTI, *Vocabolario marino e militare*, Roma 1889.
- GUARNIERI-MEDAS-PIZZARELLO 2010 = P. GUARNIERI - S. MEDAS - U. PIZZARELLO, *Il relitto di barca fluviale del XV secolo rinvenuto nel centro storico di Ferrara*, in

- S. MEDAS - M. D'AGOSTINO - G. CANIATO - S. SPIRITO (a cura di), *Navis 4. Archeologia, storia, etnologia navale*. Atti del I Convegno Nazionale (Cesenatico, 2008), Bari 2010, pp. 89-100.
- HÖCKMANN 1988 = O. HÖCKMANN, *La navigazione nel mondo antico*, Milano 1988.
- HORNELL 1938 = J. HORNELL, *British coracles and Irish currachs*, London 1938.
- DE IZARRA 1993 = F. DE IZARRA, *Hommes et fleuves en Gaule romaine*, Paris 1993.
- JAL 1848 = A. JAL, *Glossaire nautique. Répertoire poliglote de termes de marine anciens et modernes*, Paris 1848.
- JOHNSTONE 1988 = P. JOHNSTONE, *The Sea-craft of Prehistory. Second edition*, London-New York 1988.
- LAURORA 2011-2012 = M. LAURORA, *Aquileia e i principali porti fluviali delle Province Occidentali a confronto*, in *Gradus*, 6-7.1, 2011-2012, pp. 10-26.
- MALNATI 1993 = L. MALNATI, *Le istituzioni politiche e religiose a Spina e nell'Etruria padana*, in F. BERTI - P. G. GUZZO (a cura di), *Spina. Storia di una città tra Greci ed Etruschi*, Ferrara 1993, pp. 145-177.
- MALNATI-MANFREDI 1991 = L. MALNATI - V. MANFREDI, *Gli Etruschi in Val Padana*, Milano 1991.
- MARCHESI 1995 = M. MARCHESI, *Imbarcazioni monossili e vie d'acqua interne nel delta del Po*, in *Ocnus. Quaderni della Scuola di Specializzazione in Archeologia* (Università di Bologna), 3, 1995, pp. 109-123.
- MARINI CALVANI 2000 = M. MARINI CALVANI (a cura di), *Aemilia. La cultura romana in Emilia Romagna dal III secolo a.C. all'età costantiniana*, Catalogo della Mostra (Bologna, 2000), Venezia 2000.
- MARINI CALVANI 2000a = M. MARINI CALVANI, Bressello, in *MARINI CALVANI 2000*, pp. 409-411.
- MARTINELLI 2010 = N. MARTINELLI, *Datazione assoluta di imbarcazioni monossili dell'Italia settentrionale*, in S. MEDAS - M. D'AGOSTINO - G. CANIATO - S. SPIRITO (a cura di), *Navis 4. Archeologia, storia, etnologia navale*. Atti del I Convegno Nazionale (Cesenatico, 2008), -Bari 2010, pp. 315-318.
- MASTROCINQUE 1990-1991 = A. MASTROCINQUE, *Vie d'acqua e battellieri nel Polesine romano*, in *Padusa*, 26-27, nuova serie, 1990-1991, pp. 327-330.
- MEDAS 1994 = S. MEDAS, *Un frammento di scafo monossile dal Po*, in *Civiltà Padana*, 5, 1994, pp. 29-42.
- MEDAS 1997 = S. MEDAS, *Le imbarcazioni monossili: letteratura antica e archeologia*, in *Atti del Convegno Nazionale di Archeologia Subacquea, AIASub* (Anzio, 1996), Bari 1997, pp. 271-285.
- MEDAS 2002 = S. MEDAS, *La nave e l'attrezzatura velica. Considerazioni sulla raffigurazione navale del santuario tardorepubblicano*, in F. ROSSI (a cura di), *Nuove ricerche sul Capitolium di Brescia. Scavi, studi e restauri*, Milano 2002, pp. 85-93.
- MEDAS 2003a = S. MEDAS, *The Late-Roman Parco di Teodorico Wreck, Ravenna, Italy: Preliminary Remarks on the Hull and the Shipbuilding*, in C. BELTRAME (ed.), *Boats, Ships and Shipyards. Proceedings of the Ninth International Symposium on Boat and Ship Archaeology* (Venice 2000), Oxford 2003, pp. 42-48.
- MEDAS 2003b = S. MEDAS, *Le imbarcazioni monossili ritrovate nei laghi e nei fiumi italiani*, in M. A. BINAGHI LEVA (a cura di), *Le palafitte del lago di Monate. Ricerche archeologiche e ambientali nell'insediamento preistorico del Sabbione*, Gavirate 2003, pp. 30-38.
- MEDAS 2003c = S. MEDAS, *L'archeologia fluviale del medio corso del Po. Attualità e prospettive*, in S. VENTURI - N. BACCCHI (a cura di), *L'anima del Po. Terre, acque e uomini tra Enza e Oglio*, Parma 2003, pp. 159-183.
- MEDAS 2004 = S. MEDAS, *Lémboi e liburnae*, in *La pirateria nell'Adriatico Antico*. Atti dell'Incontro di Studio, (Venezia, 2002), in *Hesperia (Studi sulla grecità d'occidente)*, 19, 2004, pp. 129-138.
- MEDAS 2008 = S. MEDAS, *Rinvenimento di una piroga monossile altomedievale nel fiume Piave in territorio di Ponte di Piave (Treviso)*, in *Archeologia Veneta*, 31, 2008, pp. 122-137.
- MEDAS 2013 = S. MEDAS, *La navigazione interna lungo l'arco fluvio-lagunare dell'alto Adriatico in età antica, tra Ravenna, Altino e Aquileia*, in A. BONIFACIO - G. CANIATO (a cura di), *Barche tradizionali della Laguna Veneta*, Venezia-Mestre 2013, pp. 106-129.
- MEDAS 2014 = S. MEDAS, *La piroga rinvenuta nel fiume Po presso Boretto (Reggio Emilia)*, in A. ASTA, G. CANIATO - D. GNOLA - S. MEDAS (a cura di), *Navis 5. Archeologia, Storia, Etnologia navale*. Atti del II Convegno Nazionale (Cesenatico, 2012), Padova 2014, pp. 141-147.
- MEDAS 2016 = S. MEDAS, *La navigazione tardo-arcaica in Adriatico. L'iconografia navale e la peculiarità della tradizione nautica*, in *CuPAUAM*, 42, 2016, pp. 143-166.
- MEDAS-PIZZARELLO 2008 = S. MEDAS - U. PIZZARELLO, *Il relitto tardomedievale di Porta Paola: analisi archeologico-navale*, in C. GUARNIERI (a cura di), *Un approdo a Ferrara tra Medioevo ed Età Moderna: la barca di Porta Paola*, Bologna 2008, pp. 65-74.
- MIEDICO 2015 = C. MIEDICO, *Sulla strada per Angera. Viabilità terrestre ed acquatica tra Milano e la Svizzera in età romana*, in G. FACCHINETTI - C. MIEDICO (a cura di), *Di città in città. Insediamenti, strade e vie d'acqua da Milano alla Svizzera lungo la Mediolanum Verbannus*, Arona 2015, pp. 13-28.
- MIHOVILIĆ 1992 = K. MIHOVILIĆ, *Die Stula mit Schiffskampfszene aus Nesactium*, in *Arheološki Vestnik*, 43, 1992, pp. 67-78.
- MODRZEWSKA PIANETTI-PIANETTI 2003 = I. MODRZEWSKA PIANETTI - F. PIANETTI, *Alla ricerca del porto di Patavium, in Saguntum* Papeles del Laboratorio de Arqueología de Valencia, 35, 2003, pp. 197-215.
- MOSCA 1991 = A. MOSCA, *Caratteri della navigazione nell'area benacense in età romana*, in *Latomus*, 50, 2, 1991, pp. 269-284.
- MUNTEANU 2013 = C. MUNTEANU, *Roman military pontoons sustained on inflated animal skins*, in *Archäologisches Korrespondenzblatt*, 43, 4, 2013, pp. 545-552.
- PALESTRA 1982 = W. PALESTRA, *Pavia, loc. Canarazzo. Piroga monossile protostorica*, in *Notiziario della Soprintendenza Archeologica della Lombardia*, 1982, p. 39.
- PASCUAL BERLANGA-PÉREZ BALLESTER 2003 = G. PASCUAL BERLANGA - J. PÉREZ BALLESTER (eds.), *Puertos fluviales antiguos: ciudad, desarrollo e infraestructuras*. Actas IV Jornadas de Arqueología Subacuática (València, 2001), Valencia 2003.
- PATITUCCI 1998 = S. PATITUCCI, *I porti fluviali nell'Italia padana tra antichità e alto medioevo*, in G. LAUDIZI - C. MARANGIO (a cura di), *Porti, approdi e linee di rotta nel Mediterraneo antico*. Atti del seminario di Studi (Lecce, 1996), Galatina 1998, pp. 239-266.
- PATITUCCI 2002 = S. PATITUCCI, *La viabilità di terra e d'acqua nell'Italia medievale*, in S. PATITUCCI (a cura di), *La viabilità medievale in Italia. Contributo alla carta archeologica medievale*. Atti del V Seminario di archeologia medievale (Cassino, 2000), Firenze 2002, pp. 1-72.
- PERUZZI 2014 = L. PERUZZI, *Un gioco dai contesti tardo-antichi del Cantiere delle Navi di Pisa*, in A. ASTA - G. CANIATO - D. GNOLA - S. MEDAS (a cura di), *Navis 5. Archeologia, Storia, Etnologia navale*. Atti del II Convegno Nazionale (Cesenatico, 2012), Padova 2014, pp. 377-379.
- PIZZARELLO 2002 = U. PIZZARELLO, *La rascona*, in *La galea ritrovata. Origine delle cose di Venezia*, Venezia 2002, pp. 44-47.
- PRATI 1968 = S. PRATI, *I barcaioi del Po*, Parma 1968.
- RIETH 1998 = É. RIETH, *Des bateaux et des fleuves. Archéologie de la batellerie du Néolithique aux Temps modernes en France*, Paris 1998.
- TGL = *Thesaurus Graecae Linguae (Stephanus)*, ab Henrico Stephano constructus. Nova editio, edd. K. B. HASE - W. DINDORF - L. DINDORF, voll. 1-8, Paris 1831-1865.
- UGGERI 1975 = G. UGGERI, *La romanizzazione dell'antico delta padano*, Ferrara 1975.
- UGGERI 1978 = G. UGGERI, *Vie di terra e vie d'acqua tra Aquileia e Ravenna in età romana*, in *AAAd*, 13, 1978, pp. 45-79.
- UGGERI 1987 = G. UGGERI, *La navigazione interna della Cisalpina in età romana*, in *AAAd*, 29, 1987, pp. 305-354.
- UGGERI 1990 = G. UGGERI, *Aspetti archeologici della navigazione interna nella Cisalpina*, in *AAAd*, 36, 1990, pp. 175-196.
- UGGERI 1991 = G. UGGERI, *Interventi idraulici nell'Etruria padana*, in M. BERGAMINI (a cura di), *Gli Etruschi maestri di idraulica*. Atti del Convegno (Perugia, 1991), Perugia 1991, pp. 69-72.
- UGGERI 1997 = G. UGGERI, *I canali navigabili dell'antico delta padano*, in S. QUILICI GIGLI (a cura di), *Uomo, acqua e paesaggio*. Atti dell'Incontro sul tema *Irregimentazione delle acque e trasformazione del paesaggio antico* (S. Maria Capua Vetere, 1996), in *ATTA, Supplemento 2*, Roma 1997, pp. 55-60.

- UGGERI 1998 = G. UGGERI, *Le vie d'acqua nella Cisalpina romana*, in G. SENA CHIESA - E. A. ARSLAN (a cura di), *Optima via: Postumia, storia e archeologia di una grande strada romana alle radici dell'Europa*. Atti del Convegno Internazionale di Studi (Cremona, 1996), Cremona 1998, pp. 73-84.
- WALTZING 1896 = J. P. WALTZING, *Étude historique sur les corporations professionnelles chez les Romains depuis les origines jusqu'à la chute de l'Empire d'Occident*, tome II, Louvain 1896.
- ZOIA 2014 = S. ZOIA, *Una datazione consolare dipinta da Mediolanum*, in *Zeitschrift für Papyrologie und Epigraphik*, 190, 2014, pp. 279-284.
- CAPITOLO 6**
I PRECEDENTI DELLA VIA AEMILIA NEL REGGIANO DURANTE L'ETÀ DEL FERRO
- AMBROSETTI-MACELLARI-MALNATI 1989a = G. AMBROSETTI - R. MACELLARI - L. MALNATI (a cura di), *San'Ilario d'Enza. L'età della colonizzazione etrusca. Strade villaggi sepolcreti*. Catalogo della Mostra, Reggio Emilia 1989.
- AMBROSETTI-MACELLARI-MALNATI 1989b = G. AMBROSETTI - R. MACELLARI - L. MALNATI (a cura di), *Rubiera. "Principi" etruschi in Val di Secchia*. Catalogo della Mostra, Reggio Emilia 1989.
- AMBROSETTI-MACELLARI-MALNATI 1990 = G. AMBROSETTI - R. MACELLARI - L. MALNATI (a cura di), *Vestigia Crustunei. Insediamenti etruschi lungo il corso del Crostolo*. Catalogo della Mostra, Reggio Emilia 1990.
- AMBROSETTI-MACELLARI-MALNATI 1996 = G. AMBROSETTI - R. MACELLARI - L. MALNATI (a cura di), *Lepidoregio. Testimonianze di età romana a Reggio Emilia*, Reggio Emilia 1996.
- BANDELLI 2009 = G. BANDELLI, *Parma durante la repubblica. Dalla fondazione della colonia a Cesare*, in VERA 2009, pp. 182-217.
- BELLELLI 2012 = V. BELLELLI, *Vei: nome, competenze e particolarità culturali di una divinità etrusca*, in V. NIZZO - L. LA ROCCA (a cura di), *Antropologia e archeologia a confronto: rappresentazioni e pratiche del sacro*. Atti dell'Incontro Internazionale di studi (Roma, 2011), Roma 2012, pp. 455-476.
- BERMOND MONTANARI 1987 = G. BERMOND MONTANARI (a cura di), *La formazione della città in Emilia Romagna. Prime esperienze urbane attraverso le nuove scoperte archeologiche*, Catalogo della Mostra (Bologna, 1987-88), Bologna 1987.
- BERMOND MONTANARI 1989 = G. BERMOND MONTANARI, *Rubiera, Cà del Pino. I due cippi*, in AMBROSETTI-MACELLARI-MALNATI 1989b, pp. 59-65.
- BERNARDI 1950-1951 = W. BERNARDI, *Nuova tomba dell'età del ferro da San'Ilario d'Enza*, in *Quaderno del Comitato di studi preistorici dell'Emilia occidentale*, 2, 1950-1951, pp. 53-61.
- BIANCHI 2017 = I. BIANCHI, *Segni alfabetici, analfabetici e iscrizioni*, in CAPPUCINI 2017a, pp. 175-177, figg. 90-91.
- BIONDANI-PODINI - PINOTTI 2012 = F. BIONDANI - M. PODINI - E. PINOTTI, *Ceramica di tradizione celtica nell'Emilia occidentale durante il periodo della romanizzazione: lo scavo di via Fogliani a Reggio Emilia*, in P. PIANA AGOSTINETTI - E. GIANNINI (a cura di), *Celti d'Italia*. Atti del Convegno (Roma, 2010), *Thiasos*, 2012, pp. 91-103.
- BIONDANI 2014 = F. BIONDANI, *Identità culturale celtica ed identità culturale romana nella Cisalpina di II-I sec. a.C.: il dato della ceramica*, in S. BIEGERT (ed.), *Congressus vicesimus octavus Rei Cretariae Romanae Fautorum catinae habitus MMXII*, Acta 42, Bonn 2014, pp. 233-240.
- BONDINI 2014 = A. BONDINI, *Il bracciale in vetro di tipo La Tène da Redù*, in LABATE 2014, pp. 287-320, figg. 1-13.
- BRUNI 1993 = S. BRUNI (a cura di), *Pisa. Piazza Dante. Uno spaccato della storia pisana. La campagna di scavo 1991*, Pontedera 1993.
- BRUNI 2006 = S. BRUNI, *Ceramica depurata acroma*, in S. BRUNI (a cura di), *Parlascio. Le radici antiche di Casciana Terme*, San Giuliano Terme 2006, pp. 50-52.
- BRUNI 2008 = S. BRUNI (a cura di), *Museo Archeologico di Peccioli*, Peccioli 2008.
- BUOITE-ZAMBONI 2008 = C. BUOITE - L. ZAMBONI, *Ceramica locale*, in L. MALNATI - D. NERI (a cura di), *Gli scavi di Castelfranco Emilia presso il Forte Urbano. Un abitato etrusco alla vigilia delle invasioni celtiche*, in *Quaderni di Archeologia dell'Emilia Romagna*, 31, Borgo San Lorenzo 2008, pp. 57-130.
- BURANI 1996 = C. BURANI, *Vetri*, in AMBROSETTI-MACELLARI-MALNATI 1996, p. 285, tav. XCIX, n. 10.
- CALASTRI *et alii* 2010 = C. CALASTRI - C. CORNELIO - R. CURINA - P. DESANTIS - D. LOCATELLI - L. MALNATI - M. MIARI, *L'architettura domestica in Cispadana tra VII e II secolo a.C. Una rassegna alla luce delle nuove scoperte*, in M. BENTZ - C. REUSSER (Hgg.), *Etruskisch-italische und römisch-republikanische Häuser*. Atti del Colloquio (Bonn, 2009), Wiesbaden 2010, pp. 43-63.
- CAMPOREALE 1974 = G. CAMPOREALE, *Vasi plastici di bucchero pesante*, in *ArchClass*, 25-26, 1973-74, pp. 103-122.
- CAPELLI 1996 = G. CAPELLI, *Materiali di fase repubblicana*, in AMBROSETTI-MACELLARI-MALNATI 1996, pp. 51-54.
- CAPPUCINI 2017a = L. CAPPUCINI (a cura di), *Monte Giovi. "Fulmini e saette": da luogo di culto a fortezza d'altura nel territorio di Fiesole etrusca*, Sesto Fiorentino 2017.
- CAPPUCINI 2017b = L. CAPPUCINI, *Reperti in ferro*, in CAPPUCINI 2017a, pp. 170-171, fig. 89.
- CARDARELLI-MALNATI 2006 = A. CARDARELLI - L. MALNATI, *Atlante dei Beni Archeologici della Provincia di Modena, II, Montagna*, Firenze 2006.
- CARDARELLI-MALNATI 2009 = A. CARDARELLI - L. MALNATI, *Atlante dei Beni Archeologici della Provincia di Modena, III, Collina e alta pianura*, tomo 1-2, Firenze 2009.
- CASINI 2007 = S. CASINI, *La ceramica di produzione locale: impasto, bucchero, etrusco-padana*, in R. C. DE MARINIS - M. RAPI (a cura di), *L'abitato etrusco del Forcello di Bagnolo S. Vito (Mantova). Le fasi di età arcaica*, Firenze 2007, pp. 229-246.
- CASSONE 2016 = N. CASSONE, *Uno sguardo alla Parma-Luca*, in GHIRETTI 2016, pp. 196-219.
- CERVI-TINCANI-LIGABUE 2015 = G. CERVI - A. TINCANI - F. LIGABUE, *La fonte Branciana tra natura e storia*, Reggio Emilia 2015.
- CHIARAMONTE TRERÈ 2009 = C. CHIARAMONTE TRERÈ (a cura di), *Archeologia preromana in Emilia occidentale. La ricerca tra monti e pianura*. Atti della Giornata di Studio (Milano, 2006), *Quaderni di Acme*, 108, Milano 2009.
- CHIERICI 1871 = G. CHIERICI, *Le antichità preromane della provincia di Reggio nell'Emilia*, Reggio Emilia 1871.
- CHIERICI 1879 = G. CHIERICI, *Il Museo di Storia Patria di Reggio nell'Emilia*, in *BPI*, 5, 1879, pp. 177-197.
- CHIERICI-MANTOVANI 1873 = G. CHIERICI - P. MANTOVANI, *Notizie archeologiche dell'anno 1872 raccolte e riferite da D. Gaetano Chierici e Pio Mantovani*, Reggio Emilia 1873.
- CIAMPOLTRINI-SPATARO 2012 = G. CIAMPOLTRINI - C. SPATARO, *La via etrusca del Botronchio di Orentano (Castelfranco di Sotto)*, in G. CIAMPOLTRINI - P. NOTINI - S. FIORAVANTI - C. SPATARO, *Gli Etruschi e il Serchio. L'insediamento della Murella a Castelnuovo di Gnafagnana*, Bientina 2012, pp. 57-72.
- CIAMPOLTRINI-ZECCHINI 2007 = G. CIAMPOLTRINI - M. ZECCHINI, *Gli Etruschi della piana di Lucca. La via del Frizzone e il sistema di insediamenti tra VIII e V secolo a.C.*, Lucca 2007.
- COLONNA 1974a = G. COLONNA, *Ricerche sugli Etruschi e sugli Umbri a nord degli Appennini*, in *StEtr*, 42, 1974, pp. 3-24.
- COLONNA 1974b = G. COLONNA, in *Rivista di Epigrafia Etrusca*, in *StEtr* 1974, 42, p. 273, n. 230, tav. XXXIV.
- COLONNA 1977 = G. COLONNA, *Nome gentilizio e società*, in *StEtr*, 45, 1977, pp. 175-192.
- COLONNA 1980 = G. COLONNA, *Problemi dell'archeologia e della storia di Orvieto etrusca*, in *Annali della Fondazione per il Museo «Claudio Faina*, 1, Orvieto 1980, pp. 43-53.
- COLONNA 1984 = G. COLONNA, *Interventi*, in *La ricerca archeologica a Pontecagnano. L'iscrizione di Amina e le altre testimonianze epigrafiche*. Atti della tavola rotonda (Pontecagnano, 1984), in *AIONArch*, 6, 1984, pp. 257-258, 266-267, 273-274.
- COLONNA 1987 = G. COLONNA, *Note preliminari sui culti del santuario di Portonaccio a Veio*, in *ScAnt*, 1, 1987, pp. 419-446.
- COLONNA 1988 = G. COLONNA, *Il lessico istituzionale etrusco e la formazione della città*,

- in *La Formazione della città preromana in Emilia Romagna*. Atti del Convegno di Studi (Bologna-Marzabotto, 1985), Imola 1988, pp. 15-36.
- COLONNA 1989 = G. COLONNA, *Etruschi e Umbri a nord del Po*, in *Gli Etruschi a Nord del Po*. Atti del Convegno (Mantova, 1986), Mantova 1989, pp. 11-26.
- COLONNA 1999 = G. COLONNA, *Epigrafi etrusche e latine a confronto*, in *XI Congresso Internazionale di Epigrafia Greca e Latina*, I (Roma, 1997), Roma 1999, pp. 435-450.
- COLONNA 2016 = G. COLONNA, in *Rivista di Epigrafia Etrusca*, parte II, in *StEtr*, 75, 2016, p. 222, n. 30.
- CUOMO DI CAPRIO 2007 = N. CUOMO DI CAPRIO, *Ceramica in Archeologia 2. Antiche tecniche di lavorazione e moderni metodi di indagine*, Roma 2007.
- CURINA 2002 = R. CURINA, *Il territorio di Guastalla nell'antichità: alcune considerazioni*, in *Il Museo della Città*, Assessorato alle politiche culturali della città di Guastalla, Cremona 2002, pp. 17-22.
- DAMIANI *et alii* 1992 = I. DAMIANI - A. MAGGIANI - E. PELLEGRINI - A.C. SALTINI - A. SERGES (a cura di), *L'età del ferro nel Reggiano. I materiali delle collezioni dei Civici Musei di Reggio Emilia*, Reggio Emilia 1992.
- DAMIANI-PELLEGRINI-SALTINI 1989 = I. DAMIANI - E. PELLEGRINI - A. SALTINI, *Tomba 12, Tomba 13*, in *AMBROSETTI-MACELLARI-MALNATI* 1989a, pp. 105-111.
- DAMIANI-PELLEGRINI-SALTINI 1990 = I. DAMIANI - E. PELLEGRINI - A. SALTINI, *San Rigo di Villa Coviolo. Tracce di insediamento*, in *AMBROSETTI-MACELLARI-MALNATI* 1990, pp. 169-172.
- DE GROSSI MAZZORIN 2008 = J. DE GROSSI MAZZORIN, *L'uso dei cani nei riti di fondazione, purificazione e passaggio*, in F. D'ANDRIA - J. DE GROSSI MAZZORIN - G. FIORENTINO (a cura di), *Uomini, piante e animali nella dimensione del sacro*. Atti del Seminario di studi di Bioarcheologia (Cavallino, 2002), Bari 2008, pp. 71-81.
- DE MARCHI 2005 = L. DE MARCHI, *Archeologia globale del Territorio tra Parmense e Reggiano. L'età del ferro nelle Valli Parma, Enza, Baganza tra civilizzazione etrusca e cultura ligure*, Prato 2005.
- DE MARINIS 2005 = R. C. DE MARINIS, *Le iscrizioni etrusche del Forcello*, in R. C. DE MARINIS - M. RAPI (a cura di), *L'abitato etrusco del Forcello di Bagnolo S. Vito (Mantova). Le fasi di età arcaica*, Firenze 2007, pp. 57-76.
- DE MARINIS-SPADEA 2004 = R. C. DE MARINIS - G. SPADEA (a cura di), *I Liguri. Un antico popolo europeo tra Alpi e Mediterraneo*. Catalogo della Mostra (Genova, 2004), Ginevra-Milano 2004.
- DE SIMONE 1975 = C. DE SIMONE, *Il nome etrusco del Tevere. Contributo per la storia delle più antiche relazioni tra genti latino-italiche ed etrusche*, in *StEtr*, 43, 1975, pp. 119-157.
- DELMARRE 2012 = X. DELMARRE, *Noms de lieux celtiques de l'Europe ancienne (-500/+500)*, Arles 2012.
- EMILIOZZI 1997 = A. EMILIOZZI (a cura di), *Carri da guerra e principi etruschi*, Catalogo della Mostra (Viterbo, 1997-98), Roma 1997.
- FORTE 1989 = M. FORTE, *Rubiera, Cà del Cristo. I materiali*, in *AMBROSETTI-MACELLARI-MALNATI* 1989b, pp. 125-131.
- FORTE 1990 = M. FORTE, *Villa Mancasale. Sepolcro e tracce di abitato*, in *AMBROSETTI-MACELLARI-MALNATI* 1990, pp. 79-86.
- FORTE-VON ELES 1994 = M. FORTE - P. VON ELES (a cura di), *La pianura bolognese nel Villanoviano. Insediamenti della prima età del Ferro*. Catalogo della Mostra (Castenaso, 1994-95), Firenze 1994.
- GAMBARI-COLONNA 1988 = F. M. GAMBARI - G. COLONNA, *Il bicchiere con iscrizione arcaica da Castelletto Ticino e l'adozione della scrittura in Italia nord-occidentale*, in *StEtr*, 54, 1986 (1988), pp. 119-164.
- GHIRETTI 2016 = A. GHIRETTI (a cura di), *Alla scoperta della Cisa romana. Scavi archeologici alla Sella del Valoria (2012-2015)*, Parma 2016.
- GOVI 1999 = E. GOVI, *Le ceramiche attiche a vernice nera di Bologna*, Bologna 1999.
- GOVI 2006 = E. GOVI, *L'ultima "Spina. Riflessioni sulla tarda etruscità adriatica*, in F. LENZI (a cura di), *Rimini e l'Adriatico nell'età delle guerre puniche*. Atti del Convegno Internazionale di Studi (Rimini, 2004), *Archeologia dell'Adriatico*, 2, Imola 2006, pp. 111 - 136.
- GRASSI 2000 = B. GRASSI, *Capua Preromana. VIII. Vasellame e oggetti in bronzo. Artigiani e committenza. Catalogo del Museo Provinciale Campano*, Pisa-Roma 2000.
- GUIDETTI-PATRONCINI 2001 = A. GUIDETTI - L. PATRONCINI, *Un "calderone" fra le ghiaie del Secchia*, in *Quaderni d'Archeologia Reggiana*, 6, 2001, pp. 36-39.
- IAIA 2009 = C. IAIA, *Una panoramica sugli impianti di cottura per ceramica nella protostoria italiana, fino al VI sec. a.C.*, in C. IAIA - A. MORONI LANFREDINI (a cura di), *L'età del Ferro a Sansepolcro. Attività produttive e ambiente nel sito di Trebbio*, Perugia 2009, pp. 55-72.
- LABATE 1989 = D. LABATE, *Topografia storica della valle del Secchia in età etrusca e direttrici commerciali*, in *AMBROSETTI-MACELLARI-MALNATI* 1989b, pp. 39-43.
- LABATE 2014 = D. LABATE (a cura di), *Notizie degli scavi e delle ricerche archeologiche nel Modenese (2012)*, in *AttiMemModena*, s. XI, 36, 2014, pp. 287-328.
- LABATE-MALNATI 1989 = D. LABATE - L. MALNATI, *Rubiera, Cà del Cristo: testimonianze di un insediamento rustico di età etrusca*, in *AMBROSETTI-MACELLARI-MALNATI* 1989b, pp. 115-124.
- LEVI 2010 = S. T. LEVI, *Dal Coccio al Vasaio: manifattura, tecnologia e classificazione della ceramica*, Bologna 2010.
- LOCATELLI 2006 = D. LOCATELLI, *Età etrusca: la fattoria di cave San Lorenzo*, in D. LABATE (a cura di), *Fiorano e la valle del torrente Spezzano. Archeologia di un territorio*, in *Quaderni d'Archeologia dell'Emilia Romagna*, 14, Borgo San Lorenzo 2006, pp. 40-50.
- LOCATELLI 2008 = D. LOCATELLI, *La pianura carpigiana dal controllo degli Etruschi al predominio dei Boi*, in P. BONACINI - A. M. ORI (a cura di), *Storia di Carpi. La città e il territorio dalle origini alle affermazioni dei Pio*, Carpi 2008, pp. 115-140.
- LOCATELLI 2009 = D. LOCATELLI, *Gli Etruschi e la pianura emiliana occidentale tra VIII e VII secolo a.C. Considerazioni dopo le ultime ricerche*, in CHIARAMONTE TRERÈ 2009, pp. 23-59.
- LOCATELLI 2011 = D. LOCATELLI, *Il popolamento dell'età del ferro nell'area di Baggiovare*, in D. LABATE - D. LOCATELLI (a cura di), *L'insediamento etrusco e romano di Baggiovare (Mo). Le indagini archeologiche e archeometriche*, in *Quaderni d'Archeologia dell'Emilia Romagna*, 27, Borgo San Lorenzo 2011, pp. 15-19.
- LOCATELLI 2014 = D. LOCATELLI, *Sulla via per il Bodinco. Mondo ligure ed Emilia occidentale tra età del Bronzo Finale e VI secolo a.C.*, in F. BENENTE - N. CAMPANA (a cura di), *Antiche genti del Tigullio a Chiavari. Dalla necropoli ligure al Medioevo*. Atti del Convegno di Studi (Chiavari, 2010), Bordighera-Chiavari 2014, pp. 103-117.
- LOCATELLI 2015 = D. LOCATELLI, *Liguri ed Etruschi lungo la via dell'Enza*, in M. PODINI - F. GARBASI (a cura di), *Luceria. Il sito archeologico dallo scavo alla valorizzazione*. Atti della giornata di Studi (Ciano d'Enza, 2014), *Strenna di Pagine d'Archeologia*, 3, 2015, pp. 37-55.
- LOCATELLI-MALNATI-MARAS 2013 = D. LOCATELLI - L. MALNATI - D. MARAS (a cura di), *Storie della Prima Parma. Etruschi, Galli, Romani: le origini della città alla luce delle nuove scoperte archeologiche*. Catalogo della Mostra (Parma, 2013), Roma 2013.
- LOSI 1989 = A. LOSI, *Cacciola di Scandiano*, in *AMBROSETTI-MACELLARI-MALNATI* 1989b, pp. 143-150.
- LOSI 1989a = A. LOSI, *Gaida - Valle Re. Tracce di insediamento*, in *AMBROSETTI-MACELLARI-MALNATI* 1989, pp. 67-69.
- LOSI 1989b = A. LOSI, *Sant'Ilario d'Enza - Ceresola Nova. Tracce di abitato*, in *AMBROSETTI-MACELLARI-MALNATI* 1989, pp. 57-65.
- LOSI 1989c = A. LOSI, *Cacciola di Scandiano*, in *AMBROSETTI-MACELLARI-MALNATI* 1989b, pp. 143-157.
- LOSI 2011 = A. LOSI, *I rinvenimenti dell'età del ferro*, in D. LABATE - D. LOCATELLI (a cura di), *L'insediamento etrusco e romano di Baggiovare (Mo). Le indagini archeologiche e archeometriche*, in *Quaderni d'Archeologia dell'Emilia Romagna*, 27, Borgo San Lorenzo 2011, pp. 41-49.
- MACELLARI - MALNATI 1989 = R. MACELLARI - L. MALNATI, *Sant'Ilario d'Enza. Le strade, i villaggi, i sepolcreti nell'età della colonizzazione etrusca*, in *AMBROSETTI-MACELLARI-MALNATI* 1989a, pp. 27-35.
- MACELLARI 1984 = R. MACELLARI, *Due graffiti vascolari etruschi al Museo di Parma, in Emilia Preromana*, 9/10, 1981/82 (ed. 1984), pp. 278-280.
- MACELLARI 1989a = R. MACELLARI, *Taneto. L'abitato. Le strutture e i materiali dai "forni"*, in *AMBROSETTI-MACELLARI-MALNATI* 1989a, pp. 77-85.

- MACELLARI 1989b = R. MACELLARI, *Taneto. Il sepolcreto in località Campo Giordani*, in AMBROSETTI-MACELLARI-MALNATI 1989a, pp. 135-136.
- MACELLARI 1989c = R. MACELLARI, *Castellarano. L'abitato sull'altura del castello. Le testimonianze più antiche*, in AMBROSETTI-MACELLARI-MALNATI 1989b, pp. 193-199.
- MACELLARI 1989d = R. MACELLARI, *Rubiera, Ca' del Pino. Il sepolcreto e ritrovamenti sporadici*, in AMBROSETTI-MACELLARI-MALNATI 1989b, pp. 51-57.
- MACELLARI 1989e = R. MACELLARI, *Sant'Ilario d'Enza. Il sepolcreto delle Fornaci*, in AMBROSETTI-MACELLARI-MALNATI 1989a, pp. 93-96.
- MACELLARI 1989f = R. MACELLARI, *Montecchio. Insediamento di tipo rustico in località il Monte*, in AMBROSETTI-MACELLARI-MALNATI 1989a, pp. 215-222.
- MACELLARI 1990 = R. MACELLARI, *Poviglio – Case Carpi. Materiali da raccolte di superficie*, in AMBROSETTI-MACELLARI-MALNATI 1990, pp. 265-268.
- MACELLARI 1995a = R. MACELLARI, *Comunità etrusche e liguri sulla Pietra e nelle sue adiacenze*, in S. FARRI, *Bismantova*, Parma 1995, pp. LXVII-LXXVI.
- MACELLARI 1995b = R. MACELLARI, *Pozzi etruschi in val d'Enza*, in *Ocnus*, 3, pp. 87-107.
- MACELLARI 1996a = R. MACELLARI, *I sepolcreti di Sant'Ilario d'Enza (VI secolo a.C.): alcune puntualizzazioni*, in R. MACELLARI - E. STAGNO - M. R. PINASCO - M. G. IENCO, *I sepolcreti di Sant'Ilario d'Enza. Revisione dei dati e nuove indagini (prima parte)*, in *Pagine di archeologia*, 6, 1996, pp. 1-9.
- MACELLARI 1996b = R. MACELLARI, *Testimonianze preromane nel centro storico di Reggio Emilia*, in AMBROSETTI-MACELLARI-MALNATI 1996, pp. 25-27, tav. I, fig. 1.
- MACELLARI 1997 = R. MACELLARI, *Età del Ferro*, in R. MACELLARI - J. TIRABASSI (a cura di), *Montecchio Emilia, in Catasto archeologico della provincia di Reggio Emilia, Supplementi*, 2, Reggio Emilia 1997, pp. 71-92.
- MACELLARI 2002 = R. MACELLARI, *Il sepolcreto etrusco nel terreno Arnoaldi di Bologna (550-350 a.C.)*, Bologna 2002.
- MACELLARI 2004a = R. MACELLARI, *Gli Etruschi del Po*, in *Ocnus*, 12, 2004, pp. 145-160.
- MACELLARI 2004b = R. MACELLARI, *Villa Mancasale (Reggio Emilia)*, in DE MARINIS-SPADEA 2004, pp. 273-274.
- MACELLARI 2007 = R. MACELLARI, *Testimonianze di cultura ligure sulla montagna reggiana dal V al II secolo a.C.*, in G. SPADEA (a cura di), *Ancora su I Liguri. Un antico popolo europeo tra Alpi e Mediterraneo*, Genova 2007, pp. 99-104.
- MACELLARI 2008a = R. MACELLARI, *Rapporti tra Etruschi e mondo ligure*, in G.M. DELLA FINA (a cura di), *La colonizzazione etrusca in Italia*. Atti del XV Convegno Internazionale di Studi sulla Storia e l'Archeologia dell'Etruria, *Annali della Fondazione per il Museo «Claudio Faina»*, 15, Orvieto 2008, pp. 365-400.
- MACELLARI 2008b = R. MACELLARI, *Fra Etruschi e Celti. Sorbolo e il suo territorio nel primo millennio a.C.*, in R. CONVERSI - R. MACELLARI (a cura di), *1806-2006. Una Storia in Comune*. Atti della Giornata di Studi (Sorbolo, 2006), Parma 2008, pp. 113-122.
- MACELLARI 2011a = R. MACELLARI, *Fodico di Poviglio (Re) e Monte Pèzzola, San Polo d'Enza (Re)*, in *Rivista di Epigrafia Etrusca*, in *StEtr*, 74, 2008 (ed. 2011), pp. 236-240, 373-376, nn. 4-5 e 126-127.
- MACELLARI 2011b = R. MACELLARI, *Memorie ricucite. Il sepolcreto preromano di San Martino di Correggio (Re) alla luce di alcune nuove acquisizioni*, in S. CASINI (a cura di), *Il filo del tempo. Studi in onore di R. C. de Marinis*. *Notizie Archeologiche Bergomensis*, 19, 2011, pp. 277-301.
- MACELLARI 2014a = R. MACELLARI (a cura di), *Gli Etruschi e gli altri. Reggio Emilia terra di incontri*, Milano 2014.
- MACELLARI 2014b = R. MACELLARI, *Gli Umbri a nord degli Appennini*, in *Gli Umbri in età preromana*. Atti del XXVII Convegno di Studi Etruschi (Perugia-Gubbio-Urbino, 2009), Pisa-Roma 2014, pp. 95-108.
- MACELLARI 2015 = R. MACELLARI, *Culti a Reggio Emilia nel primo millennio a.C.*, in A. CHIAPPONI (a cura di), *Reggio 1313: l'insediamento dei Servi di Maria. Aspetti culturali nel contesto urbano*. Atti del Convegno di Studi Storici (Reggio Emilia, 2012), Reggio Emilia 2015, pp. 45-55.
- MACELLARI-CURINA 2003 = R. MACELLARI - R. CURINA, *Testimonianze di cultura celtica nel Reggiano: materiali dai Musei Civici di Reggio Emilia*, Novellara 2003.
- MACELLARI et alii 1989 = R. MACELLARI - I. DAMIANI - E. PELLEGRINI - A. SALTINI, *Sant'Ilario – Le Fornaci*, in AMBROSETTI-MACELLARI-MALNATI 1989, pp. 93-134.
- MACELLARI-SASSATELLI 2009 = R. MACELLARI - G. SASSATELLI, *Tuscorum ager. Comunità etrusche tra Enza e Ongina*, in VERA 2009, pp. 111-145.
- MACELLARI-SQUADRINI-BENTINI 1990 = R. MACELLARI - G. SQUADRINI - L. BENTINI, *Casale di Rivalta. Insediamento con impianti produttivi*, in AMBROSETTI-MACELLARI-MALNATI 1990, pp. 177-200.
- MACELLARI-TIRABASSI 2016 = R. MACELLARI - J. TIRABASSI, *La montagna reggiana nell'età delle guerre ligustine*, in E. GOVI (a cura di) *Il mondo etrusco e il mondo italico di ambito settentrionale prima dell'impatto con Roma (IV-II secolo a.C.)*. Atti del Convegno (Bologna 2013), Roma 2016, pp. 507-523.
- MAFFI-TIRABASSI 2013 = M. MAFFI - I. TIRABASSI, *Il sito Neolitico di S. Ilario d'Enza (Reggio Emilia). Scavi Monaco – Bernardi*, in *Rivista di Scienze Preistoriche*, 63, 2013, pp. 39-76.
- MAGGIANI 1990 = A. MAGGIANI, S. Rocchino (Massarosa), in E. PARIBENI (a cura di), *Etruscorum ante quam Ligurum. La Versilia tra VII e III secolo a.C.* Catalogo della Mostra (Pietrasanta, 1989), Pontedera 1990, pp. 69-96.
- MAGGIANI 1992 = A. MAGGIANI, *Documentazione epigrafica*, in DAMIANI et alii 1992, pp. 211-216.
- MAGGIANI 1994 = A. MAGGIANI, *Le iscrizioni di età tardo classica ed ellenistica*, in A. ROMUALDI (a cura di), *Populonia in età ellenistica. I materiali delle necropoli*. Atti del seminario (Firenze, 1986), Firenze 1994, pp. 179-192.
- MAGGIANI 2002 = A. MAGGIANI, *L'alfabeto etrusco nel Veneto*, in Akeo. *I tempi della scrittura. Veneti antichi. Alfabeti e documenti*. Catalogo della Mostra (Montebelluna, 2002), Cornuda 2002, pp. 55-63.
- MAGGIANI 2004a = A. MAGGIANI, *Momenti dell'acculturazione etrusca tra i Liguri orientali dalla fine dell'VIII al V secolo a.C.*, in DE MARINIS-SPADEA 2004, pp. 219-223.
- MAGGIANI 2004b = A. MAGGIANI, *Le iscrizioni*, in DE MARINIS-SPADEA 2004, pp. 385-386.
- MAGGIANI 2010-2013 = A. MAGGIANI, *Padania: Rubiera*, in *Rivista di Epigrafia Etrusca*, in *StEtr*, 76, 2010-2013, pp. 276-278.
- MALNATI 1984 = L. MALNATI, *Recenti rinvenimenti dell'età del Ferro nel Modenese e nel Reggiano*, in *Preistoria e Protostoria nel bacino del basso Po* (Ferrara, 1984), Ferrara 1984, pp. 195-207.
- MALNATI 1987a = L. MALNATI, *Reggio Emilia, loc. S. Claudio*, in *StEtr*, 53, III, Firenze 1987, pp. 363-366.
- MALNATI 1987b = L. MALNATI, *Rubiera – località Ca' del Cristo*, in BERMOND MONTANARI 1987, pp. 170-172.
- MALNATI 1988 = L. MALNATI, *Lo scavo di una fattoria etrusca a Baggiovana – località Case Vandelli*, in *Modena dalle origini all'anno Mille. Studi di Archeologia e Storia*, Catalogo della Mostra (Modena, 1988-89), I, Modena 1988, pp. 262-271.
- MALNATI 1989a = L. MALNATI, *Il territorio carpigiano durante l'Età del Ferro*, in L. GERVASINI PIDATELLA (a cura di), *Ricerche archeologiche nel Carpigiano*, Catalogo della Mostra (Carpi, 1984-85), Modena 1984, pp. 29-49.
- MALNATI 1989b = L. MALNATI, *Rubiera, Cave Guidetti*, in AMBROSETTI-MACELLARI-MALNATI 1989b, pp. 73-91.
- MALNATI 1989c = L. MALNATI, *I pozzi etruschi di Rubiera*, in AMBROSETTI-MACELLARI-MALNATI 1989b, pp. 93-112.
- MALNATI 1989d = L. MALNATI, *Sant'Ilario d'Enza. Il pozzo etrusco in località Burnasca. I reperti e la cronologia*, in AMBROSETTI-MACELLARI-MALNATI 1989a, pp. 203-213.
- MALNATI 1990 = L. MALNATI, *L'Emilia centrale in età ellenistica: spunti di discussione*, in *EC*, 27, 1990, pp. 43-70.
- MALNATI 1993a = L. MALNATI, *Le istituzioni politiche e religiose a Spina e nell'Etruria padana*, in F. BERTI - P. G. GUZZO (a cura di), *Spina. Storia di una città tra Greci ed Etruschi*, Ferrara 1993, pp. 145-177.
- MALNATI 1993b = L. MALNATI, *Il bucchero in Emilia: elementi per una catalogazione preliminare*, in M. BONGHI JOVINO (a cura di), *Produzione artigianale ed esportazione nel mondo antico. Il bucchero etrusco*. Atti del Colloquio Internazionale (Milano, 1990), Milano 1993, pp. 43-71.
- MALNATI 1993c = L. MALNATI, *Nuovi ritrovamenti dell'età del ferro a Rubiera nel quadro*

- del periodo orientalizzante tra Appennini e Po, in *StDocA*, 8, 1993, pp. 65-85.
- MALNATI 1996 = L. MALNATI, *Reggio Emilia in età repubblicana*, in AMBROSETTI-MACELLARI-MALNATI 1996, pp. 41-44.
- MALNATI 2006 = L. MALNATI, *Il Frignano tra Etruschi e Liguri*, in CARDARELLI-MALNATI 2006, pp. 69-77.
- MALNATI 2010 = L. MALNATI, *Bologna preromana alla luce degli ultimi scavi*, in R. CURINA - L. MALNATI - C. NEGRELLI - L. PINI (a cura di), *Alla ricerca di Bologna antica e medievale. Da Felsina a Bononia negli scavi di via D'Azeglio*, Quaderni di Archeologia dell'Emilia Romagna, 25, 2010, pp. 209-222.
- MALNATI-FORTE 1989 = L. MALNATI - M. FORTE, *Sant'Ilario d'Enza – località Bettolino: il sepolcreto*, in AMBROSETTI-MACELLARI-MALNATI 1989, pp. 137-163.
- MALNATI-LOSI 1990 = L. MALNATI - A. LOSI, *San Claudio. Abitato con impianti produttivi*, in AMBROSETTI-MACELLARI-MALNATI 1990, pp. 87-125.
- MALNATI-MACELLARI 1989 = L. MALNATI - R. MACELLARI, *Rubiera e la valle del Secchia: dalla colonizzazione etrusca alla crisi politica ed economica del IV-III secolo a.C.*, in AMBROSETTI-MACELLARI-MALNATI 1989b, pp. 25-38.
- MALNATI-MANFREDI 1991 = L. MALNATI - V. MANFREDI, *Gli Etruschi in Val Padana*, Milano 1991.
- MALNATI-NERI 1994 = L. MALNATI - D. NERI, *Nuovi dati e problemi aperti sulle fasi villanoviana ed orientalizzante ad occidente di Felsina*, in *Quaderni del Museo Archeologico Etnologico di Modena*, 1, 1994, pp. 153-170.
- MALNATI-NERI 2008 = L. MALNATI - D. NERI, *Gli scavi di Castelfranco Emilia presso il Forte Urbano. Un abitato etrusco alla vigilia delle invasioni celtiche*, in *Quaderni di Archeologia dell'Emilia Romagna*, 21, Firenze 2008.
- MARAS 2009 = D. F. MARAS, *Il dono votivo. Gli dei e il sacro nelle iscrizioni etrusche di culto*, Biblioteca di Studi Etruschi, 46, Pisa-Roma 2009.
- MARAS 2013a = D. F. MARAS, *Iscrizioni in Emilia Occidentale e nel Parmense*, in LOCATELLI-MALNATI-MARAS 2013, p. 6.
- MARAS 2013b = D. F. MARAS, *Le iscrizioni*, in C. CORNELIO CASSAI - S. GIANNINI - L. MALNATI (a cura di), *Spina. Scavi nell'abitato della città etrusca 2007-2009*, Firenze 2013, pp. 156-161.
- MARCHESI 2011 = M. MARCHESI, *Le sculture di età orientalizzante in Etruria padana*, Bologna 2011.
- MARTELLI 1982 = M. MARTELLI, *Cista a cordoni da Cuma*, in M. L. GUALANDI - L. MASSEI - S. SETTIS (a cura di), *ΑΠΡΧΑΙ. Nuove ricerche e studi sulla Magna Grecia e la Sicilia antica in onore di Paolo Enrico Arias*, Pisa 1982, pp. 185-190.
- MATTIOLI 2013 = C. MATTIOLI, *Atlante tipologico delle forme ceramiche di produzione locale in Etruria padana*, Bologna 2013.
- MEISER 2014 = G. MEISER, *Etruskische Texte*. Editio minor, I-II, Hamburg 2014.
- MELLI 1993 = P. MELLI, *Buccheri ed "impasti bucceroidi" in Liguria*, in M. Bonghi Jovino (a cura di), *Produzione artigianale ed esportazione nel mondo antico. Il bucchero etrusco*. Atti del Colloquio Internazionale (Milano, 1990), Milano 1993, pp. 105-126.
- MENOTTI 2012-2014 = E. M. MENOTTI, *Brevi note sullo sviluppo della città di Mantova*, in *Pagine di Archeologia*, fasc. 4 2012/2014, pp. 1-84.
- MENOTTI-MARAS 2012 = E. M. MENOTTI - D. F. MARAS, *Un'area sacra in Mantova etrusca*, in N. Negroni Catacchio (a cura di), *L'Etruria dal Paleolitico al Primo Ferro, lo stato delle ricerche*. Atti del decimo incontro di studi sulla preistoria e protostoria in Etruria (Valentano- Pitigliano 2010), Milano 2012, pp. 875-887.
- MUSSINI 2007 = E. MUSSINI, *Quali scambi fra le popolazioni preromane?*, in G. BADINI (a cura di), *Tempo e Mercanti. Echi nella tradizione reggiana*, Felina 2007, pp. 19-30.
- MUSSINI-LASAGNA PATRONCINI 1980 = P. MUSSINI - C. LASAGNA PATRONCINI, *Un deposito di materiali della 2ª Età del Ferro a Villa Mancasale (Reggio Emilia)*, in *Quaderni d'Archeologia Reggiana*, 4, 1980, pp. 109-118.
- ORTALLI 1995 = J. ORTALLI, *Bonifiche e regolamentazioni idriche nella pianura emiliana tra l'età del ferro e la tarda antichità*, in L. QUILICI - S. QUILICI GIGLI (a cura di), *Interventi di bonifica agraria nell'Italia romana*, in *ATTA*, 4, Roma 1995, pp. 58-86.
- ORTALLI 2010 = J. ORTALLI, *Casè dell'agro di Felsina: un modello edilizio per il governo del territorio*, in M. BENTZ - C. REUSSER (Hgg.), *Etruskisch-italische und römisch-republikanische Häuser*. Atti del Colloquio (Bonn, 2009), Wiesbaden 2010, pp. 75-87.
- PALLOTTINO 1937 = M. PALLOTTINO, *Nomi etruschi di città*, in *Scritti in onore di Bartolomeo Nogara*, Città del Vaticano 1937, pp. 341-358.
- PALTINIERI 2010 = S. PALTINIERI, *La necropoli di Chiavari. Scavi Lamboglia (1959-1969)*, in *Salvuarie del Laboratorio del Piovego*, 8, Bordighera-Chiavari 2010.
- PALTINIERI 2011 = S. PALTINIERI, *Tra il mare e la via dell'Appennino: le statue stele dell'età del Ferro in Lunigiana*, in *Tra Protostoria e Storia. Studi in onore di Loredana Capuis*, in *Antenor Quaderni*, 20, Roma 2011, pp. 143-158.
- PANDOLFINI-PROSDOCIMI 1990 = M. PANDOLFINI - A. L. PROSDOCIMI, *Alfabetari e insegnamento della scrittura in Etruria e nell'Italia antica*, Biblioteca di Studi Etruschi, 20, Firenze 1990.
- PARMEGGIANI 1987 = G. PARMEGGIANI, *La necropoli: le tombe più antiche*, in BERMOND MONTANARI 1987, pp. 190-204.
- PATRONCINI 1978 = L. PATRONCINI, *Pozzi preromani di Rubiera*, in *Quaderni d'Archeologia Reggiana*, 3/77, Reggio Emilia 1978, pp. 73-95.
- PATRONCINI 1979 = L. PATRONCINI, *Reggio Emilia, in Scavi e scoperte*, in *StEtr* 47, 1979, pp. 473-475.
- PATRONCINI 1991 = L. PATRONCINI, *Resti di una tomba villanoviana nel greto del Secchia a Rubiera*, in *Quaderni d'Archeologia Reggiana*, 5/90, 1990, pp. 97-121.
- PELACCI 2017 = C. PELACCI, *Ceramica etrusca dipinta a motivi ornamentali*, in CAPPUCCINI 2017a, pp. 112-121, figg. 73-79.
- PELLEGRINI 1990 = E. PELLEGRINI, *Bibbiano – La Castellina. Tomba ad inumazione*, in AMBROSETTI-MACELLARI-MALNATI 1990, pp. 271-276, figg. 22 - 23.
- PODINI c.s. = M. PODINI (a cura di), *Prima dei Romani*, in M. PODINI, *Lo Scavo in Piazza. Una Casa una Strada una Città*, Guida alla Mostra (Reggio Emilia, 2017) Reggio Emilia in corso di stampa.
- QUILICI 1997 = L. QUILICI, *Le strade carraie nell'Italia arcaica*, in EMILIOZZI 1997, pp. 73-82.
- QUILICI-QUILICI GIGLI 1992 = L. QUILICI - S. QUILICI GIGLI (a cura di), *Tecnica stradale romana*, in *ATTA*, 2, Roma 1992.
- SACCHETTI 2011 = F. SACCHETTI, *Graffiti commerciali numerici sulle anfore da trasporto greche d'età arcaica e classica dell'Italia settentrionale*, in *Tra Protostoria e Storia. Studi in onore di Loredana Capuis*, in *Antenor Quaderni*, 20, Roma 2011, pp. 245-263.
- SACCHETTI 2012 = F. SACCHETTI, *Les amphores grecques dans le Nord de l'Italie*, in *Bibliothèque d'Archéologie Méditerranéenne et Africaine*, 10, Arles 2012.
- SANTI 2014 = V. SANTI, *Modena, Marzaglia, cava Aeroporto 2. Pozzi e strutture di età etrusca e romana*, in D. LABATE, *Notizie degli scavi e delle ricerche archeologiche nel Modenese (2012)*, in *AttiMemModena* s. XI, 36, 2014, pp. 292-293.
- SANTOCCHINI GERG 2009 = S. SANTOCCHINI GERG, *Il Patrimonio decorativo in Emilia occidentale tra VI e IV sec. a.C.*, in CHIARAMONTE TRERÈ 2009, pp. 219-248.
- SANTOCCHINI GERG 2013 = S. SANTOCCHINI GERG, *L'apparato decorativo della ceramica nell'Etruria padana*, in C. MATTIOLI 2013, pp. 495-535.
- SASSATELLI 1991 = G. SASSATELLI, *Nuovi dati epigrafici da Marzabotto e il ruolo delle comunità locali nella "fondazione" della città*, in *ArchClass*, 43, 1991, pp. 693-715.
- SASSATELLI 1994 = G. SASSATELLI (a cura di), *Iscrizioni e graffiti della città etrusca di Marzabotto*, Imola-Bologna 1994.
- SASSATELLI 1999 = G. SASSATELLI, *Spina e gli Etruschi padani*, in L. Braccisi - S. Gracioti, a cura di, *La Dalmazia e l'altra sponda. Problemi di archaiologia adriatica*. Atti del Convegno (Venezia, 1996), Firenze 1999, pp. 71-107.
- SASSATELLI 2010 = G. SASSATELLI, *Bologna etrusca e la sua espansione nel territorio tra Reno e Panaro*, in R. BURGIO - S. CAMPAGNARI - L. MALNATI (a cura di), *Cavalieri etruschi dalle valli al Po. Tra Reno e Panaro, la valle del Samoggia nell'VIII e nel VII secolo a.C.* Catalogo della Mostra (Bazzano, 2010), Bologna 2010, pp. 27-36.
- SASSATELLI 2013b = G. SASSATELLI, *Etruschi, Veneti e Celti. Relazioni culturali e mobilità individuale*, in G.M. DELLA FINA (a cura di), *Mobilità geografica e mercenariato nell'Italia preromana*. Atti del XX Convegno Internazionale di Studi sulla Storia e l'Archeologia dell'Etruria, *Annali della Fondazione per il Museo «Claudio Faina»*, 20, Orvieto 2013, pp. 397-427.
- SASSATELLI 2014 = G. SASSATELLI, *Etruschi, Greci, Veneti e Celti in area padana: contatti commerciali, relazioni culturali e mobilità individuale*, in MACELLARI 2014a, pp. 15-36.

- SASSATELLI-DONATI 2005 = G. SASSATELLI - A. DONATI (a cura di), *Bologna nell'antichità, Storia di Bologna, I*, Bologna 2005.
- SASSATELLI-GOVI 1992 = G. SASSATELLI - E. GOVI, *Testimonianze di età preromana: strade e "monumentalizzazione"*, in QUILICI - QUILICI GIGLI 1992, pp. 125-139.
- SASSATELLI-MACELLARI 2002 = G. SASSATELLI - R. MACELLARI, *Perugia, gli Umbri e la Val Padana*, in G. M. DELLA FINA (a cura di), *Perugia etrusca*, in Atti del IX Convegno Internazionale di Studi sulla Storia e l'Archeologia dell'Etruria, *Annali della Fondazione per il Museo «Claudio Faina»*, 9, 2002, pp. 407-434.
- STJERNQUIST 1967 = B. STJERNQUIST, *Ciste a cordoni (rippenzisten): produktion, funktion, diffusion*, Bonn 1967.
- STORCHI 2008 = P. STORCHI, *La viabilità nella provincia di Reggio Emilia: la via di Val d'Enza. Elementi per l'individuazione di un tramite fra Italia centrale e settentrionale*, in *Orizzonti*, 9, 2008, pp. 101-105.
- STORCHI 2017 = P. STORCHI, *I Municipia nell'attuale provincia di Reggio Emilia: questioni di Topografia e Storia*, Scuola di Dottorato in Archeologia, XXIX Ciclo, Università degli Studi La Sapienza di Roma, 2017.
- TAGLIONI 1990 = C. TAGLIONI, *Torretta di Villa Cella. Insediamento rustico*, in AMBROSETTI-MACELLARI-MALNATI 1990, pp. 261-263.
- TAGLIONI 1999 = C. TAGLIONI, *L'abitato etrusco di Bologna*, Imola-Bologna 1999.
- TIRABASSI 1989a = J. TIRABASSI, *Topografia storica della Valle dell'Enza*, in AMBROSETTI-MACELLARI-MALNATI 1989a, pp. 37-54.
- TIRABASSI 1989b = J. TIRABASSI, *Sant'Ilario d'Enza. Il pozzo etrusco in località Burrasca*, in AMBROSETTI-MACELLARI-MALNATI 1989a, pp. 197-201.
- TIRABASSI 2002 = J. TIRABASSI, *Dall'età del Bronzo all'età romana*, in G. BADINI (a cura di), *Quattro Castella: dai secoli antichi al secolo breve*, Quattro Castella 2002, pp. 41-73.
- UGLIETTI 2013-2014 = V. UGLIETTI, *Scrivere etrusco: Corpus delle iscrizioni e dei graffiti alfabetici etruschi vascolari delle province di Reggio Emilia e Parma*, tesi di laurea (relatore prof. A. Morigi), anno accademico 2013-2014, Università degli Studi di Parma.
- VELLANI 1996 = S. VELLANI, *La Tène glass bracelets from Emilia Romagna (Italy). Annales del XIII Congresso dell'AIHV (Pays Bas, 1995)*, Lochem 1996, pp. 33-46.
- VERA 2009 = D. VERA (a cura di) *Storia di Parma, II Parma romana*, Parma 2009.
- VIOLI 2008 = L. VIOLI, *Fornaci, 1874. La prima industria moderna di Sant'Ilario d'Enza*, Reggio Emilia 2008.
- VITALI 1983 = D. VITALI, *L'età del ferro nell'Emilia occidentale: dati, considerazioni e proposte*, in *Studi sulla città antica. L'Emilia-Romagna. Studia archaeologica*, 27, Roma 1983, pp. 129-172.
- VITALI 2009 = D. VITALI, *Celti e Liguri nel territorio di Parma*, in VERA 2009, pp. 147-179.
- CAPITOLO 7**
SULLA CONSOLARE ATTRAVERSO REGIUM LEPIDI
E IL SUO TERRITORIO
- ADAMO MUSCETTOLA 1980 = S. ADAMO MUSCETTOLA, *Osservazioni sulla composizione dei larari con statuette in bronzo di Pompei ed Ercolano*, in *Toreutik und figürliche Bronzen römischer Zeit*, Akten der 6. Tagung über Antike Bronzen (Berlin, 1980), Berlin 1984, pp. 9-32.
- ALESSIO ET ALII 1981 = M. ALESSIO - L. ALLEGRI - E. BELLA - M. CREMASCHI - C. CORTESI - G. PAPANI - V. PETRONE, *Le datazioni C14 della pianura tardowürmiana ed olocenica nell'Emilia occidentale. Contributi preliminari alla Carta Neotettonica d'Italia*, vol. III, Roma 1981, pp. 1411-1435.
- AMBROSETTI-MACELLARI-MALNATI 1996 = G. AMBROSETTI - R. MACELLARI - L. MALNATI (a cura di), *Lepidoregio, testimonianze di età romana a Reggio Emilia*. Catalogo della Mostra, Reggio Emilia 1996.
- ANGUISSOLA 2010 = A. ANGISSOLA, *Intimità a Pompei. Riservatezza, condivisione e prestigio negli ambienti ad alcova di Pompei*, Image and context, 8, Berlin 2010.
- AURIGEMMA 1940a = S. AURIGEMMA, *Opera idraulica medievale apprestata con blocchi architettonici e lastre lapidee iscritte d'età romana, in località Villa San Maurizio presso Reggio Emilia*, in *NSc*, 1940, pp. 255-289.
- AURIGEMMA 1940b = S. AURIGEMMA, in *NSc*, 1940, pp. 300-301.
- AURIGEMMA 1940c = S. AURIGEMMA, *Pavimenti a mosaico di un edificio d'età imperiale romana*, in *NSc*, 1940, pp. 293-300.
- BACCHETTA 2003 = A. BACCHETTA, *Edilizia rurale romana. Materiali, tecniche costruttive della Pianura Padana (II sec. a. C.-IV sec. d. C.)*, Firenze 2003.
- BAGNI 1997 = P. BAGNI *Prosopografia reggiana. I gentilizi di Regium Lepidi, Brixellum e Tannetum*, in *Pagine d'Archeologia*, 4, 1997.
- BALDASSARRE ET ALII 2002 = I. BALDASSARRE - A. PONTRANDOLFO - A. ROUVERET - M. SALVADORI, *Pittura romana. Dall'ellenismo al tardo-antico*, Milano 2002.
- BANDELLI 2007 = G. BANDELLI, *Considerazioni storiche sull'urbanizzazione cisalpina di età repubblicana (283-89 A.C.)*, in L. BRECCIARIOLI TABORELLI (a cura di), *Forme e tempi dell'urbanizzazione nella Cisalpina (II secolo a. C.-I secolo d. C.)*. Atti delle Giornate di studio (Torino, 2006), Firenze 2007, pp. 15-28.
- BARBACINI ET ALII 2002 = G. BARBACINI - M. BERNINI - G. PAPANI - S. ROGLEDI, *Le strutture embricate del margine appenninico emiliano tra il T. Enza ed il F. Secchia (Provincia di Reggio Emilia)*, in P. BARCHIESI - A. ANGELELLI - S. FORNI (a cura di). Atti del III seminario sulla cartografia Geologica. Regione Emilia Romagna, Bologna 2002, pp. 25-36.
- BAZZANA 2009 = M. BAZZANA, *Un paleoalveo del Fiume Enza (Reggio Emilia) attivo durante l'olocene: aspetti geomorfologici*, Tesi di Laurea in Scienze Geologiche. Università degli Studi di Milano, Milano 2008-2009.
- BELLOCCHI AMOROSO 1979 = L. BELLOCCHI AMOROSO, *Le monete romane repubblicane dei Musei Civici di Reggio Emilia*, Reggio Emilia 1979.
- BERNABÒ BREA ET ALII 1997 = M. BERNABÒ BREA - A. CARDARELLI - M. CREMASCHI (a cura di), *Le terremare: la più antica civiltà padana*, Milano 1997.
- BERNABÒ BREA-TIRABASSI 1997 = M. BERNABÒ BREA - J. TIRABASSI, *La stratigrafia di Cavazzoli (RE) negli scavi 1971*, in BERNABÒ BREA et alii 1997, pp. 350-354.
- BERNABÒ BREA-VALLONI 2008 = M. A. BERNABÒ BREA - R. VALLONI (a cura di) *Archeologia ad alta velocità in Emilia. Indagini geologiche ed archeologiche lungo il tracciato ferroviario*. Atti del Convegno, (Parma, 2003), Firenze 2008.
- BERTHELET 2013 = Y. BERTHELET, *La crosse et la cruche. Symboles de légitimité de l'imperium ou symboles de l'augurat?*, in *Cahiers Mondes Anciens*, 4, 2013, pp. 1-18.
- BERTOLINI-FORONI 2008 = G. BERTOLINI - C. FIORNONI, *Evidenze geologiche di variazioni climatiche oloceniche*, in *Il Geologo dell'Emilia Romagna*, 29, anno VIII, n.s., 2008, pp. 15-18.
- BMCRR = H.A. GRUEBER, *Coins of the Roman Republic in the British Museum*, London 1910 (rist. anast. 1970).
- BOLLA 1997 = M. BOLLA, *Bronzi figurati romani nelle Civiche raccolte archeologiche di Milano*, Milano 1997.
- BOLLA 2007 = M. BOLLA, *Bronzi figurati romani dal veronese. Un aggiornamento*, in *Numismatica e Antichità Classiche* 36, 2007, pp. 245-285.
- BOLLA 2007-2011 = M. BOLLA, *Bronzi figurati romani dal territorio reggiano nel Museo Chierici di Reggio Emilia*, in *Pagine di Archeologia*, 4, 2007-2011, pp. 1-93.
- BOLLA 2017 = M. BOLLA, *Statuette in bronzo da Taneto*, in *Pagine di Archeologia* 1, 2015-2018 (ed. 2017), pp. 1-8.
- BONETTO 1998 = J. BONETTO, *Mura e città nella Transpadana romana*, Portogruaro 1998.
- BONETTO 2004 = J. BONETTO, *Agricoltura e allevamento in Cisalpina. Alcuni spunti per una riflessione*, in B.S. FRIZELL (ed.) *PECUS. Man and animal in antiquity*. Proceedings of the conference at the Swedish Institute in Rome (Roma 2002), Roma 2004, pp. 57-66.
- BONETTO 2015 = J. BONETTO, *Diffusione ed uso del mattone cotto nella Cisalpina romana tra ellenizzazione e romanizzazione* in E. BUKOWIECKI E. - R. VOLPE - U. WULF-RHEIDT (a cura di), *Il laterizio nei cantieri imperiali. Roma e il Mediterraneo*. Atti del I workshop Laterizio (Roma, 2014), in *Archeologia dell'Architettura*, 20, Firenze 2015.
- BOTTAZZI 2008 = G. BOTTAZZI, *Persistenze dell'impianto urbanistico di Regium Lepidi nella città medievale. Alcune osservazioni storico-topografiche*, in A. CALZONA (a cura di), *Matilde e il tesoro dei Canossa, tra castelli monasteri e città*, Cinisello Balsamo, 2008, pp. 392-396.
- BOTTAZZI-CALZOLARI 1987 = G. BOTTAZZI - M. CALZOLARI, *Idrografia padana antica*.

- Ricerche topografiche su paleolvali e loro datazione, in *Padusa*, 26, pp. 15-36.
- BRAGANTINI 2004 = I. BRAGANTINI 2004, *Una pittura senza maestri: la produzione della pittura parietale romana*: JRA 17, 2004, pp. 131-145.
- BRIGHI 1993 = A. BRIGHI, *I ponti romani di Reggio Emilia*, L. QUILICI - S. QUILICI GIGLI (a cura di), *Tecnica stradale romana*, in ATTA 2, 1993, pp. 203-207.
- BRIGHI 1994 = A. BRIGHI, *La chiesa di San Prospero a Reggio Emilia*, in R. FARIOLI CAMPANATI (a cura di), *Atti del I Colloquio AISCOR (Ravenna 1993)*, Ravenna 1994, pp. 665-679.
- BUSACCA-CREMASCHI 1998 = A. BUSACCA - M. CREMASCHI, *The role of time versus climate in the formation of deep soils of the Apennine fringe of the Po valley, Italy* in *Quaternary International*, vol. 51/52, 1998, pp. 95-107.
- CADARIO 2010 = M. CADARIO, *Le basiliche civili. Da luogo della memoria gentilizia a scenario della storia di Roma e del potere imperiale*: M. A. TOMEI (a cura di), *Memorie di Roma: gli Aemili e la basilica nel Foro*, Catalogo della Mostra (Roma, 2010), Verona 2010, pp. 58-107.
- CADARIO 2011 = M. CADARIO, *Il linguaggio dei corpi nel ritratto romano*, in E. LA ROCCA - C. PARISI PRESCICE - A. LO MONACO (a cura di), *Ritratti. Le tante facce del potere*, Catalogo della Mostra (Roma, 2011), pp. 209-221.
- CAIRO 2012 = G. CAIRO, *Gli strumenti giuridici della presenza romana in Cisalpina tra il I sec. a.C. e l'inizio del principato* in *Historika* V. 2 (2012), pp. 33-54.
- CAPEDRI-GRANDI-VENTURELLI 1997 = S. CAPEDRI - R. GRANDI - G. VENTURELLI, *Manufatti di età romana in trachite conservati nei Musei Civici di Reggio Emilia* in *Pagine di archeologia*, 1997, pp. 1-29.
- CAR 1984 = AAVV, *Carta Archeologica della Provincia di Reggio Emilia, Comune di Rubiera*, Reggio Emilia 1984.
- CASSONE 1991 = N. CASSONE, *I Celti sono ancora tra noi?*: *Reggio Storia* 50, (1991), pp. 2-9.
- CASSONE 1993 = N. CASSONE, *Le fonti letterarie antiche su Regium Lepidi in Pagine di archeologia*, 1993, pp. 1-30.
- CASSONE 1996 = N. CASSONE, *Reggio Emilia, area del Credito Emiliano. I frammenti epigrafici*, in AMBROSETTI-MACELLARI-MALNATI 1996, p. 90.
- CASSONE 1998 = N. CASSONE, *Le fonti letterarie antiche su "Regium Lepidi" in Pagine di archeologia*, 1998, pp. 1-30.
- CASSONE 2016 = N. CASSONE, *Il ritrovamento di CIL XI, 969: un'importante iscrizione onoraria di Regium Lepidi che si credeva perduta*, in FORTE 2016, pp. 153-161.
- CASTALDINI 1978 = D. CASTALDINI, *Metodologia e primi risultati di neotettonica nel modenese e territori limitrofi*, in *Memorie della Società Geologica Italiana*, 19, pp. 551-562.
- CASTALDINI 1989 = D. CASTALDINI, *Evoluzione della rete idrografica centropadana in epoca protostorica e storica*, in AAVV, *Insedimenti e viabilità nell'alto ferrarese dall'Età Romana al Medioevo*, Convegno Nazionale di Studi (Cento 1987), Ferrara 1989, pp. 115-134.
- CASTALDINI-GHINOI 2008 = D. CASTALDINI, -A. GHINOI, *Geomorfologia ed evoluzione del territorio di Carpi dal XIX secolo all'attuale*, in P. P. BONACINI, -A. M. ORI (a cura di), *Storia di Carpi I. La città e il territorio dalle origini all'affermazione dei Pio*, Modena 2008, pp. 23-50.
- CASTIGLIONI ET ALII 1997 = G. B. CASTIGLIONI - R. AJASSAR - C. BARONI - A. BIANCOTTI - A. BONDESAN - M. BONDESAN - G. BRANCUCCI - D. CASTALDINI - E. CASTELLACCIO - A. CAVALLIN - F. CORTEMIGLIA - G. C. CORTEMIGLIA - M. CREMASCHI - O. DA ROLD - C. ELMI - V. FAVERO - R. FERRI - F. GANDINI - G. GASPERI - G. GIORGI - G. MARCHETTI - M. MARCHETTI - R. MAROCCO - M. MENEGHEL - M. MOTTA - O. NESCI - G. OROMBELLI - P. PARONUZZI - G. B. PELLEGRINI - L. PELLEGRINI - A. RIGONI - M. SOMMARUGA - L. SORBINI - C. TELLINI - M. C. TURRINI - F. VAIA - P. L. VERCESI - R. ZECCHI - R. ZORZIN, *Carta geomorfologia della Pianura Padana a scala 1:250.000*, Firenze 1997.
- CASTIGLIONI-PELLEGRINI 2001 = G. B. CASTIGLIONI - G. B. PELLEGRINI (a cura di), *Note illustrative della carta geomorfologia della Pianura Padana*, in *Geografia fisica dinamica quaternaria*, suppl. 4, 2001.
- CATTANI-LABATE 1997 = M. CATTANI - D. LABATE, *Ambienti ed insediamenti in area modenese nell'età del Bronzo*, in BERNABÒ BREA ET ALII 1997, pp. 166-172.
- CENERINI 2000 = F. CENERINI, *La prosopografia della romanizzazione*, in MARINI CALVANI 2000, pp. 25-28.
- CERCHI 1996 = E. CERCHI, *Reggio Emilia, via Emilia Santo Stefano*, in AMBROSETTI-MACELLARI-MALNATI 1996, pp. 349-351.
- CHIERICI 1881 = G. CHIERICI, *Spaccato sintetico di scavi eseguiti in Santilario d'Enza nella provincia di Reggio dell'Emilia*, in *Bullettino di Paleontologia Italiana*, 7, 1881, p. 181.
- CHIESI 2005 = L. CHIESI, *De Tanneto et Brixello Romanorum aetate Commentatio* (nuova ed. del testo latino del 1890, con traduzione a fronte a cura di F. MENOZZI), Brescello 2005.
- CHIESI-MAZZIERI 2013 = I. CHIESI - P. MAZZIERI, *Relazione archeologica PSC Comune di S. Ilario d'Enza*, S. Ilario d'Enza 2013.
- CORTI 2004 = C. CORTI, *L'ager nord-occidentale della città di Mutina, Il popolamento nel carpignano e nella media pianura dalla romanizzazione al tardoantico - altomedioevo*, Roma 2004.
- COVIZZI 1996 = C. COVIZZI, *Reggio Emilia, area del Palazzo di Giustizia*, in AMBROSETTI-MACELLARI-MALNATI 1996, pp. 66-67.
- CREMASCHI 1979 = M. CREMASCHI, *Alcune osservazioni sul paleosuolo delle conoidi "wurmiane", poste al piede dell'Appennino Emiliano*, in *Geografia Fisica e Dinamica Quaternaria*, 2, 1979, pp. 187-195.
- CREMASCHI 1987 = M. CREMASCHI, *Paleosols and Vetusols in the Central Po Plain (Northern Italy). A study in Quaternary Geology and Soil development*, Milano 1987.
- CREMASCHI 1997 = M. CREMASCHI, *Terramare e paesaggio padano*, in BERNABÒ BREA ET ALII 1997, pp. 295-379.
- CREMASCHI 2000 = M. CREMASCHI, *Manuale di Geoarcheologia*, Roma-Bari 2000.
- CREMASCHI 2013 = M. CREMASCHI, *Scienze della Terra ed Archeologia Preventiva nelle indagini sul sottosuolo della città di Reggio*, in M. PODINI (a cura di) *Tutela archeologica e progresso: un accordo possibile*. Atti del Convegno (Reggio Emilia, 2012), in *Strenna di Pagine di Archeologia* 1, Reggio Emilia 2013, pp. 101-112.
- CREMASCHI 2015 = M. CREMASCHI, *Reggio Emilia e il torrente Crostolo negli ultimi quattro millenni: aspetti geomorfologici e geoarcheologici*, in A. CHIAPPONI (a cura di), *Reggio 1313. L'insediamento dei Servi di Maria. Aspetti culturali nel contesto urbano*. Atti del Convegno di Studi Storici (Reggio Emilia, 2012), Reggio Emilia 2015, pp. 17-44.
- CREMASCHI ET ALII 1980 = M. CREMASCHI - M. BERNABÒ BREA - I. TIRABASSI - P. DALL'AGLIO - W. BARICCHI - M. MARCHESINI - S. NEPOTI, *L'evoluzione del settore centromeridionale della valle padana, durante l'età del bronzo, l'età romana e l'età alto medievale, geomorfologia ed insediamenti*, in *Padusa*, 16, 1980, pp. 5 - 250.
- CREMASCHI ET ALII 2004 = M. CREMASCHI - C. PIZZI - G. VARINI, *Evaluation du risque archéologique au moyen de techniques géoarchéologiques. Le cas de la terramare La Favorita (Reggio Emilia-Italie)*, in *Revue d'Archéométrie*, 28, 2004, pp. 89-96.
- CREMASCHI-MARCHESINI 1978 = M. CREMASCHI - A. MARCHESINI, *L'Evoluzione di un tratto di Pianura Padana (Prov. Reggio e Parma) in rapporto agli insediamenti ed alla struttura geologica tra il XV sec. a.C. ed il sec. XI d.C.*, in *Archeologia Medievale*, 5, 1978, pp. 542-556.
- CREMASCHI-MARCHETTI 1995 = M. CREMASCHI - M. MARCHETTI, *Changes in fluvial dynamics in the Central Po Plain (Italy) between Lateglacial and early Holocene*, in *Palaeoclimate Research* 14, Strasbourg, ESF, pp. 173-190.
- CREMASCHI-NICOSIA 2012 = M. CREMASCHI - C. NICOSIA, *Sub-Boreal Aggradation along the Apennines margin of the Central Po plain: geomorphological and geoarchaeological aspects*, in *Geomorphologie* 2, 2012, pp. 156-174.
- CREMASCHI-STORCHI 2015 = M. CREMASCHI, P. STORCHI, *L'area centro padana tra il IV e il III secolo a.C. Aspetti geomorfologici e impatto antropico*, in MALNATI-MANZELLI 2015, pp. 284-5.
- CREMASCHI-STORCHI-PEREGO 2017 = M. CREMASCHI - P. STORCHI - A. PEREGO, *Geoarcheology in an urban context: The town of Reggio Emilia and river dynamics during the last two millennia in Northern Italy*, in *Geoarchaeology*, 32, 2017.
- CREMONINI 1984 = S. CREMONINI, *Analisi morfodinamica preliminare della pianura reggiano-modenese tra Crostolo e Secchia*, in AAVV, *Ricerche archeologiche nel Carpignano*. Catalogo della Mostra (Carpi, 1984), pp. 13-20.
- CREMONINI 1987 = S. CREMONINI, *La bassa pianura modenese. Evoluzione dei domini fluviali di Secchia e di Panaro*, AAVV, *L'Emilia in età romana. Ricerche di topografia*

- antica. Modena 1987, pp. 85-96.
- CREMONINI *et alii* 2013 = S. CREMONINI - D. LABATE - R. CURINA, *The late-antiquity environmental crisis in Emilia region (Po river plain, Northern Italy): Geoarchaeological evidence and palaeoclimatic considerations*, in *Quaternary International*, 316, 2013, pp. 162-178.
- CURINA 2014 = R. CURINA, *La città romana e il passaggio all'alto medioevo*, in G. CANTINO WATAGHIN - M. MUSSINI - P. PRODI (a cura di), *La Cattedrale di Reggio Emilia*, Milano 2014, pp. 101-132.
- CURINA 2015 = R. CURINA, *La cattedrale di Reggio Emilia. Evoluzione architettonica tra tardo antico e alto medioevo*, in R. MARTORELLI - A. PIRAS - P. G. SPANU (a cura di), *Isole e terraferma nel primo cristianesimo. Identità locale ed interscambi culturali, religiosi e produttivi*, Atti XI Congresso Nazionale di Archeologia Cristiana (Cagliari, 2014), Cagliari 2015, pp. 341-348.
- CURINA 2016 = R. CURINA, *Reggio Emilia in età tardoromana: il mosaico policromo figurato dalla Cattedrale di Santa Maria Assunta*, CLAUDIA ANGELELLI - DANIELA MASSARA - ANDREA PARIBENI (a cura di), Atti AISCOM XXII (Matera, 2016), Roma 2017, pp. 5-15.
- DALL'AGLIO 1970 = P. L. DALL'AGLIO, *Mutatio ponte Secies*, in *AttiMemModena*, serie 10, 5, 1970, pp. 75-80.
- DALL'AGLIO 1981 = P. L. DALL'AGLIO, *Persistenze della divisione agraria romana nella pianura reggiana*, in *AttiMemModena*, serie 11, 3, 1981 pp. 231-249.
- DALL'AGLIO 1992 = P. L. DALL'AGLIO, *Acciottolati stradali e rete viaria principale nel territorio reggiano*, in S. QUILICI GIGLI - L. QUILICI (a cura di), *Tecnica stradale romana*, ATTA 1, 1992, pp. 179-186.
- DALL'AGLIO 1997 = P. L. DALL'AGLIO, *Il "diluvium di Paolo Diacono" e le modificazioni ambientali tardoantiche: un problema di metodo*, in *Ocnus*, 5, 1997, pp. 97-104.
- DALL'AGLIO 2009 = P. L. DALL'AGLIO, *Centuriazione e geografia fisica*, in *Agri Centuriati*, 6, 2009, pp. 279-297.
- DALL'AGLIO-DI COCCO 2006 = P. L. DALL'AGLIO - I. DI COCCO (a cura di), *La linea e la rete. Formazione storica del sistema stradale in Emilia-Romagna*, Milano 2006.
- DALL'AGLIO-STORCHI c.s. = P. L. DALL'AGLIO - P. STORCHI, *La "crisi" tardoantica delle città romane dell'VIII Regio*, in P. L. DALL'AGLIO - C. FRANCESCHELLI (a cura di), *Spazi pubblici e dimensione privata nella città romana: funzioni, struttura, utilizzazione*. Atti del Convegno (Clermont-Ferrand/Bologna 2016), in corso di stampa.
- DE MARIA 2000 = S. DE MARIA, *Cultura figurativa: la decorazione architettonica*, in MARINI-CALVANI 2000, pp. 288-299.
- DEGANI 1949 = M. DEGANI, *Reggio Emilia. Scoperte archeologiche entro la cinta urbana*, in *NSc*, 1949, pp. 21-33.
- DEGANI 1953 = M. DEGANI, *Reggio Emilia. Scoperte e nuovi dati topografici*, in *NSc*, 1953, pp. 212-217.
- DEGANI 1955 = M. DEGANI, *Reggio Emilia. Avanzi di un edificio romano della prima metà del I secolo dell'Impero*, in *NSc*, 1955, pp. 24-31.
- DEGANI 1960 = M. DEGANI, *Reggio Emilia. Scoperte archeologiche dell'anno 1958*, in *NSc*, 1960, pp. 247-261.
- DEGANI 1962 = M. DEGANI, *Nuovi rinvenimenti romani: Nuove Lettere Emiliane*, 2, sett. 1962, pp. 48-49.
- DEGANI 1964 = M. DEGANI, *Reggio Emilia. Due pavimenti romani ed altre scoperte in NSc*, 1964, pp. 1-11.
- DEGANI 1967 = M. DEGANI, *Reggio Emilia. Scoperte archeologiche urbane e extraurbane*, in *NSc*, 1967, pp. 5-22.
- DEGANI 1970 = M. DEGANI, *Gli antichi ponti di Rubiera sul fiume Secchia*, in *AttiMemModena*, serie 10, 5, 1970, pp. 105-113.
- DEGANI 1973 = M. DEGANI, *Regium Lepidi. Storia e urbanistica della città romana di Reggio Emilia*, in *Quaderni di archeologia reggiana*, 2, 1973, pp. 183-206.
- DEGANI 1974 = M. DEGANI, *Edizione archeologica della carta d'Italia, Foglio 74 (città e province di Reggio Emilia)*, Firenze 1974.
- DESITTERE 1985 = M. DESITTERE, *Dal Gabinetto di Antichità Patrie al Museo di Storia Patria di Reggio Emilia (1862-1886)*, Reggio Emilia 1985.
- DI DONATO 2015 = A. DI DONATO, *La stele di C. Iulius Valens*, in *Epigraphica*, 77, 2015, pp. 497-501.
- ERCOLANI COCCHI 1992 = E. ERCOLANI COCCHI, *Trouvailles de monnaies d'or romaines en Émilie*, in C. BRENOT, X. LORIOT (éd.), *L'or monnayé III. Trouvailles de monnaies d'or dans l'Occident romain. Actes de la Table Ronde tenue à Paris les 4 et 5 décembre 1987*, Paris 1992, pp. 129-154.
- ERCOLANI *et alii* 2004 = E. ERCOLANI COCCHI - A.L. MORELLI - D. NERI (a cura di), *Romanizzazione e moneta. La testimonianza dei rinvenimenti dell'Emilia Romagna*, in *Quaderni di archeologia dell'Emilia Romagna*, 10, Firenze 2004.
- EWINS 1952 = U. EWINS, *The Early Colonisation of Cisalpine Gaul*, in *Papers of the British School at Rome*, 20, 1952, pp. 54-71.
- FORTE 2016 = M. FORTE (a cura di), *Regium@Lepidi 2200. Archeologia e nuove tecnologie per la ricostruzione di Reggio Emilia in età romana*, Bologna 2017.
- FRANZONI 1999 = C. FRANZONI (a cura di), *Il Portico dei marmi. Le prime collezioni a Reggio Emilia e la nascita del Museo civico*, Reggio Emilia 1999.
- GABBA-COARELLI 1975 = E. GABBA - F. COARELLI, *Mercati e fiere nell'Italia romana: Studi Classici e Orientali*, 24, 1975, pp. 141-166.
- GAGGIOTTI 1985 = M. GAGGIOTTI, *Atrium regium - basilica (Aemilia): una insospettata continuità storica e una chiave ideologica per la soluzione del problema dell'origine della basilica*, in *ARID*, 14, 1985, pp. 53-80.
- GELICHI-CURINA 2007 = S. GELICHI - R. CURINA, *Le mura inesistenti? Il perimetro urbano della città di Reggio dall'antichità al Medioevo*, in G. BADINI - W. BARICCHI - A. MARCHESINI (a cura di), *La Cerchia Scomparsa. Reggio e le sue Mura*, Reggio Emilia 2007.
- GELICHI *et alii* 1986 = S. GELICHI - L. MALNATI - J. ORTALLI, *L'Emilia centro-occidentale tra la tarda età imperiale e l'alto medioevo*, in A. GIARDINA (a cura di), *Società romana e impero tardoantico*, III. *Le merci, gli insediamenti*, Bari 1986, pp. 543-645.
- GHEDINI-ANNIBALETTO 2012 = F. GHEDINI - M. ANNIBALETTO (a cura di), *Atria longa patescunt. Le forme dell'abitare nella Cisalpina romana*, Padova 2012.
- GRASSIGLI 1999 = G. GRASSIGLI, *La scena domestica e il suo immaginario. I temi figurati nei mosaici della Cisalpina*, Napoli 1999.
- GREGORI 2002 = G. L. GREGORI, *La concessione degli ornamenti decurionalia nelle città dell'Italia Settentrionale*, in A. SARTORI - A. VALVO (a cura di), *Ceti medi in Cisalpina. L'epigrafia dei ceti intermedi nell'Italia settentrionale di età romana*. Atti del colloquio internazionale, (Milano 2000), Milano 2002, pp. 37-48.
- GROS -TORELLI 2007 = P. GROS - M. TORELLI, *Storia dell'urbanistica. Il mondo romano*, Bari 2007.
- GROS 1996 = P. GROS, *L'architettura romana dagli inizi del III secolo A.C. alla fine dell'alto Impero. I monumenti pubblici*, Paris 1996.
- GUALANDI GENITO 1983 = M. C. GUALANDI GENITO, *Cultura materiale dell'Emilia-Romagna: un'indagine interpretativa sulla presenza di fornaci e officine ceramiche di età romana*, in AA.VV., *Studi sulla città antica. L'Emilia Romagna*, in *Studia Archaeologica* 27, Roma 1983, pp. 399-464.
- GUARNIERI 2000 = C. GUARNIERI, *Faenza* in MARINI CALVANI 2000, pp. 471-477.
- GUDERSON *et alii* 2014 = K. L. GUNDERSON - F. J. PAZZAGLIA - V. PICOTTI - D. A. ANASTASIO - K. P. KODAMA - T. RITTENOUR - K. F. FRANKEL - A. PONZA - C. BERTI - A. NEGRI - A. SABBATINI, *Unraveling tectonic and climatic controls on synorogenic growth strata (Northern Apennines, Italy)*, in *Geological Society of America Bulletin*, 126, pp. 532-552.
- GUIDOBALDI 1994 = F. GUIDOBALDI, *Sectilia pavimenta di Villa Adriana*, Roma 1994.
- KAUFMANN-HEINIMANN 1998 = A. KAUFMANN-HEINIMANN, *Goetter und Lararien aus Augusta Raurica. Herstellung, Fundzusammenhaenge un sakrale Funktion figuerlicher Bronzen in einer Roemischen Stadt*, Augst 1998.
- KAUFMANN-HEINIMANN 2002 = A. KAUFMANN-HEINIMANN, *The evidence of statuettes in closed finds for private and public cults*, in *From the parts to the whole*. Acta of the 13th International Bronze Congress, (Cambridge, Massachusetts, 1996), 2, Portsmouth 2002, pp. 106-114.
- KOCKEL 2013 = V. KOCKEL, *Tre ville nel suburbio di Pompei: Villa di Cicerone, Villa di Diomede, Villa delle Colonne a Mosaico*, in AA.VV., *Città vesuviane. Antichità e fortuna. Il suburbio e l'agro di Pompei, Ercolano, Oplontis e Stabiae*, Roma 2013, pp. 50-68.
- KREILINGER 1996 = U. KREILINGER, *Römische Bronzeaplikten. Historische Reliefs in*

- Kleinformat (Archaeologie und Geschichte, 6), Heidelberg 1996.
- LIPPOLIS 1997 = E. LIPPOLIS, *Reggio Emilia, Palazzo Da Mosso*, in *Archeologia dell'Emilia-Romagna*, 1997 1/2, pp. 73-74.
- LIPPOLIS 1998 = E. LIPPOLIS, *Reggio Emilia: lo scavo del convento di San Prospero extra urbem*, in S. GELICHI (a cura di), *Archeologia medievale in Emilia occidentale. Ricerche e studi*, Mantova 1998, pp. 161-179.
- LIPPOLIS 2000 = E. LIPPOLIS, *Cultura figurativa: la scultura colta tra età repubblicana e dinastia antonina* in MARINI CALVANI 2000, p. 267.
- LIPPOLIS 2000a = E. LIPPOLIS, *Edilizia pubblica: fora e basiliche* in MARINI CALVANI 2000, pp. 107-115.
- LIPPOLIS 2000b = E. LIPPOLIS, *Reggio Emilia* in MARINI CALVANI 2000, pp. 413-422.
- LIPPOLIS 2016 = E. LIPPOLIS, *Regium Lepidi nello sviluppo urbano dell'Italia romana* in FORTE 2016, pp. 97-121.
- LOSI 1996 = A. LOSI, *Reggio Emilia, via Giorgione. L'area di lavorazione ceramica di età imperiale*, in AMBROSETTI-MACELLARI-MALNATI 1996, pp. 216-231.
- MACELLARI 1996 = R. MACELLARI, *Testimonianze preromane nel centro storico di Reggio Emilia*, in AMBROSETTI-MACELLARI-MALNATI 1996, pp. 25-27.
- MACELLARI 2014 = R. MACELLARI, *Gli Etruschi e gli altri. Reggio Emilia terra di incontri*, Milano 2014.
- MACELLARI et alii 1996 = R. MACELLARI - E. STAGNO - M. R. PINASCO - M. G. IENCO, *I sepolcreti di Sant'Illario d'Enza. Revisione dei dati e nuove indagini*, in *Pagine d'Archeologia*, 1996, pp. 1-21.
- MAGGI 1986 = S. MAGGI, *Bronzetti del Museo di Mantova*, in *Arte Lombarda*, n.s., 76-77, 1.2, 1986, pp. 9-30.
- MAGGI 1999 = S. MAGGI, *Le sistemazioni forensi nelle città della Cisalpina romana, dalla tarda repubblica al principato augusteo (e oltre)*, Bruxelles 1999.
- MAIOLI 2000 = M. G. MAIOLI, *Edilizia privata: gli aspetti culturali e architettonici*, in MARINI CALVANI 2000, pp. 172-185.
- MALNATI 1988 = L. MALNATI, *L'origine di Regium Lepidi e il problema della romanizzazione dell'Emilia Romagna alla luce degli ultimi scavi*, in G. BERMOND MONTANARI (a cura di), *La formazione della città in Emilia Romagna. Prime esperienze urbane attraverso le nuove scoperte archeologiche*, Studi e Documenti di Archeologia, 4, Bologna 1988, III, pp. 103-152.
- MALNATI 1996a = L. MALNATI, *Reggio Emilia in età repubblicana*, in AMBROSETTI-MACELLARI-MALNATI 1996, pp. 41-45.
- MALNATI 1996b = L. MALNATI, *Regium Lepidi in età tardoimperiale*, in G. AMBROSETTI-MACELLARI-MALNATI 1996, pp. 272-275.
- MALNATI 1996c = L. MALNATI, *Reggio Emilia nella prima e media età imperiale*, in AMBROSETTI-MACELLARI-MALNATI 1996, pp. 84-87.
- MALNATI 2015 = L. MALNATI, *Reggio Emilia nel II-I secolo a.C.*, in MALNATI-MANZELLI 2015, p. 165.
- MALNATI 2016 = L. MALNATI, *Regium Lepidi: un bilancio*, in FORTE 2016, pp. 69-75.
- MALNATI et alii 1996a = L. MALNATI - C. BURANI - A. BONINI - F. MARIANO - G. CAPELLI, *Reggio Emilia, area del Credito Emiliano. Le fasi di età repubblicana*, in AMBROSETTI-MACELLARI-MALNATI 1996, pp. 46-65.
- MALNATI et alii 1996b = L. MALNATI - C. BURANI - N. CASSONE - A. R. MARCHI, *Reggio Emilia, area del Credito Emiliano. Le fasi di età imperiale*, in AMBROSETTI-MACELLARI-MALNATI 1996, pp. 88-107.
- MALNATI-MANZELLI 2015 = L. MALNATI - V. MANZELLI (a cura di), *Brixia. Roma e le genti del Po. Un incontro di culture III-I secolo a.C.*, Catalogo della Mostra (Brescia, 2015-2016), Milano 2015.
- MANCINI 1944 = G. MANCINI, *Le colonie e i municipi Romani dell'Emilia occidentale; loro ordinamento amministrativo e vita civile*, in AA.VV., *Emilia romana*, II, Firenze 1944, pp. 67-107.
- MANES 1996 = M. MANES, *La crisi monetaria da Caracalla a Gallieno. Massa monetaria e circolazione. Esame dei dati relativi ai depositi monetali*, in F. PANVINI ROSATI (a cura di), *Quaderni di Numismatica antica, Ricerche sui materiali e studi tipologici*, Roma 1996, pp. 175-200.
- MANSUELLI 1962 = G. A. MANSUELLI, *Contributo alla storia edilizia di Regium Lepidi. I mosaici pavimentali*, in *Nuove Lettere Emiliane* 2, 1962, pp. 5-20.
- MANSUELLI 1971 = G. A. MANSUELLI, *Urbanistica e architettura della cisalpina romana fino al III secolo e.n.*, Collection Latomus, 111, Bruxelles 1971.
- MARCHESINI-MARVELLI 2010 = M. MARCHESINI - S. MARVELLI, *Ricostruzione del paesaggio vegetale e antropico nelle aree centuriate dell'Emilia Romagna attraverso le indagini archeobotaniche*, in *Agri Centuriati*, 6, 2009, pp. 313-323.
- MARCHI 2012 = A. R. MARCHI (a cura di), *Trame di pietra. I mosaici romani a Reggio Emilia*, Reggio Emilia 2012.
- MARINI CALVANI 2000 = M. MARINI CALVANI (a cura di), *Aemilia. La cultura romana in Emilia Romagna dal III secolo a.C. all'età costantiniana*, Catalogo della Mostra (Bologna, 2000), Venezia 2000.
- MATTEAZZI 2012 = M. MATTEAZZI, *...ne nutent sola...strade e tecniche costruttive in Cisalpina*, in *Agri Centuriati*, 9, 2012, pp. 21-41.
- MIGANI 1995-1996 = S. MIGANI, *Materiali architettonici romani del Museo di Reggio Emilia*, Tesi di Specializzazione in Archeologia dell'Università di Bologna, Bologna Anno Accademico 1995-1996.
- MIGANI 2000a = S. MIGANI, 92. *Soffitto a lacunari*, in MARINI-CALVANI 2000, p. 316.
- MIGANI 2000b = S. MIGANI, 93. *Cornice angolare con mensola*, in MARINI-CALVANI 2000, pp. 316-317.
- MORAWIECKI 1996 = L. MORAWIECKI, *Pontificalia Atque Auguralia Insignia and the Political Propaganda in the Coinage of the Roman Republic*, in *Notae Numismaticae*, 1, 1996, pp. 37-57.
- MORIGI-MACELLARI-BERGAMINI 2016 = A. MORIGI - R. MACELLARI - S. BERGAMINI, *La città invisibile. Per la carta archeologica e la forma urbana di Regium Lepidi*, in FORTE 2016, pp. 77-95.
- ORIOLO-VERZÁR 2012 = F. ORIOLO - M. VERZÁR (a cura di), *La pittura romana nell'Italia settentrionale e nelle regioni limitrofe*, in *AAAd*, 73, Trieste 2012.
- ORTALLI 1986 = J. ORTALLI, *Il teatro romano di Bologna*, Bologna 1986.
- ORTALLI 2000a = J. ORTALLI, *Le tecniche costruttive*, in MARINI CALVANI 2000, pp. 86-92.
- ORTALLI 2000b = J. ORTALLI, *Rimini: la città in MARINI CALVANI 2000*, pp. 501-506.
- ORTALLI 2001 = J. ORTALLI, *Formazione e trasformazioni dell'architettura domestica: una casistica cispadana*, in VERZAR-BASS 2001, pp. 25-58.
- ORTALLI 2007 = J. ORTALLI, *Sacra publica et privata: l'altra religione fra Roma e la Cispadana*, in *Immagini divine. Devozioni e divinità nella vita quotidiana dei Romani. Testimonianze archeologiche dall'Emilia Romagna*, a cura di J. ORTALLI - D. NERI, *Quaderni di archeologia dell'Emilia Romagna*, 18, Firenze 2007, pp. 13-35.
- PAINI 1996a = D. PAINI, *Reggio Emilia. Borgo Emilio, Palazzo Studi 1965. Area produttiva*, in AMBROSETTI-MACELLARI-MALNATI 1996, pp. 76-78.
- PAINI 1996b = D. PAINI, *Reggio Emilia. Borgo Emilio, Palazzo Studi 1965. Area produttiva*, in AMBROSETTI-MACELLARI-MALNATI 1996, pp. 159-168.
- PANIZZA 1975 = M. PANIZZA, *Neotectonic and lithologic implications in the course of the Secchia and Panaro (Northern Italy)*, in *Studia geomorphologica carpatho-balkanica*, 9, 1975, pp. 149-157.
- PANVINI ROSATI 2000 = F. PANVINI ROSATI, *La moneta romana dall'introduzione del denario ad Augusto*, in F. PANVINI ROSATI (a cura di), *La moneta greca e romana*, Roma 2000, pp. 95-103.
- PAOLUCCI 2012 = G. PAOLUCCI, *Mosaici e pavimenti dell'Emilia Romagna (regio VIII)*, Università di Padova, Dottorato di Ricerca in Studio e Conservazione dei Beni Archeologici e Architettonici, XXIV Ciclo, 2012.
- PATRONCINI 1971 = L. PATRONCINI, *Una piccola necropoli romana a Corticella di Rubiera*, in *Quaderni di Archeologia Reggiana*, 1/70, Reggio Emilia 1971, pp. 105-112.
- PELLEGRINI 1995 = S. PELLEGRINI, *La via Aemilia da Bononia a Placentia. Ricostruzione del tracciato in età romana*, in S. QUILICI GIGLI - L. QUILICI (a cura di), *Agricoltura e commerci nell'Italia antica*, in *ATTA 1 (suppl.)*, 1995, pp. 141-168.
- PELLEGRINI-VEZZANI 1978 = M. PELLEGRINI - L. VEZZANI, *Faglie attive in superficie nella Pianura Padana presso Correggio (Reggio Emilia) e Massa Finalese (Modena)*, in *Geografia Fisica Dinamica Quaternaria*, 1, 1978, pp. 141-149.
- PELLICIONI 2012 = M. T. PELLICIONI, *La Pansiana in Adriatico. Tegole romane per navigare tra le sponde*, Portomaggiore 2012.
- PESANDO-GUIDOBALDI 2006 = F. PESANDO - M. P. GUIDOBALDI, *Pompei, Oplontis*

- Ercolano e Stabiae, Bari 2006.
- PIERI-GROPPI 1981 = M. PIERI - G. GROPP, *Subsurface geological structure of the Po plain, Italy*, CNR, Progetto Finanziato Geodinamica, Pubbl. 414, Milano 1981.
- PINKWART-STAMNITZ 1984 = D. PINKWART - W. STAMNITZ, *Peristylhauser westlich der unteren Agora, Altertuemer von Pergamon*, 11, Berlin 1984.
- PODINI 2012 = M. PODINI, *Culti pagani di epoca romana a Regium Lepidi* in A. CHIAPPONI (a cura di), *Reggio 1313: l'insediamento dei servi di Maria. Aspetti culturali nel contesto urbano*. Atti del Convegno di Studi Storici (Reggio Emilia, 2012), Reggio Emilia 2015, pp. 70-73.
- PODINI 2013 = M. PODINI, *I mosaici di Regium Lepidi fra storia, archeologia e valorizzazione*, in *Bollettino Storico Reggiano*, 148, 2013, pp. 7-20.
- PODINI 2015 = M. PODINI, *Culti pagani di epoca romana a Regium Lepidi*, in A. CHIAPPONI (a cura di), *Reggio 1313: l'insediamento dei servi di Maria. Aspetti culturali nel contesto urbano*. Atti del Convegno (Reggio Emilia 2012), Reggio Emilia 2015, pp. 57-84.
- PODINI 2016 = M. PODINI, *Cantieri di scavo archeologico a Reggio Emilia fra il 2010 e il 2015: considerazioni preliminari sulla città romana*, in FORTE 2016, pp. 123-140.
- PODINI-LOSI-FORTE 2017 = M. PODINI - A. LOSI - M. FORTE, *I pavimenti della domus di Piazza della Vittoria a Reggio Emilia*, in C. ANGELELLI - D. MASSARA - A. PARIBENI (a cura di), *Atti AISCOM XXII* (Matera, 2016), Roma 2017, pp. 25-36, pp. 229-241.
- PODINI-LOSI 2016 = M. PODINI - A. LOSI, *I mosaici di Regium Lepidi alla luce delle scoperte archeologiche*, in C. ANGELELLI - D. MASSARA - F. SPOSITO (a cura di), *Atti AISCOM XXI* (Matera, 2016), Roma 2017, pp. 25-36.
- QUILICI 2000 = L. QUILICI, *Aemilia, strade consolari e dinamazioni: le fonti*, in MARINI CALVANI 2000, pp. 75-78.
- RAMBALDI 2015 = S. RAMBALDI, *Parthosque reposcere signa. Augusto e i Parti in una statua da Regium Lepidi*, *AAAd*, 81 (2015), pp. 207-230.
- ROSSI et alii 2002 = M. ROSSI - S. ROGLEDI - G. BARBACINI - D. CASADEI - S. IACCARINO - G. PAPANI, *Tectono-stratigraphic architecture of Mesinian piggyback basins of Northern Apennines. The Emilia Folds in the Reggio - Modena area and comparisons with the Lombardia and Romagna sectors*, in *Bollettino della Società Geologica Italiana*, 121-1, 2002, pp. 437-447.
- ROSSIGNANI 1975 = M. P. ROSSIGNANI, *La decorazione architettonica romana a Parma*, Roma 1975.
- ROSSIGNANI 1995 = M. P. ROSSIGNANI, *Gli Aemilii e l'Italia del Nord*, in G. CAVALIERI MANASSE - E. ROFFIA (a cura di), *Splendida civitas nostra. Miscellanea di studi archeologici in onore di Antonio Frova*, Roma 1995, pp. 61-75.
- ROTTOLI-MARCHESINI 2015 = M. ROTTOLI - M. MARCHESINI, *L'impatto sul territorio: la trasformazione del paesaggio*, in MALNATI-MANZELLI 2015, pp. 286-7.
- RRC = M. H. CRAWFORD, *Roman Republican Coinage*, Cambridge 1974.
- RRCF = M. H. CRAWFORD, *Roman Republican Coin Hoards*, London 1969.
- RUSSO 2005 = F. RUSSO, *Genalogie numaiche e tradizioni pitagoriche*, in *Rivista di cultura classica e medievale*, 42-2, 2005, pp. 265-290.
- SALAMITTO 1990 = J.M. SALAMITTO, *Les collèges de fabri, centonarii et dendrophori dans les villes de la Regio X à l'époque impériale*. AA.VV., *La città nell'Italia settentrionale in età romana. Morfologia, strutture e funzionamento dei centri urbani delle Regioni X e XI*. Atti del convegno (Trieste 1987), Trieste-Roma 1990, pp. 163-177.
- SASSATELLI 2014 = G. SASSATELLI, *Etruschi, Greci, Veneti e Celti in area padana: contatti commerciali, relazioni culturali e mobilità individuale*, in MACELLARI 2014, pp. 15-36.
- SCAGLIARINI 1983 = D. SCAGLIARINI, *L'edilizia residenziale nelle città romane dell'Emilia Romagna*, in *Studi sulla città antica, L'Emilia Romagna, Studia archaeologica*, 27, Roma 1983, pp. 283-334.
- SCAGLIARINI 1991 = D. SCAGLIARINI CORLÀTTA, *Impianti urbani e monumentalizzazione nelle città romane dell'Italia settentrionale*, in W. ECK - H. GALSTERER (a cura di), *Die Stadt in Oberitalien und in den nordwestlichen Provinzen des Römischen Reiches*, Mainz am Rhein, 1993, pp. 160-178.
- SCAGLIARINI 2000 = D. SCAGLIARINI, *Edilizia privata: l'apparato decorativo*, in MARINI CALVANI 2000, pp. 186-194.
- SCAGLIARINI-VENTURI 1999 = D. SCAGLIARINI - E. VENTURI, *Mosaici e pavimenti romani di Regium Lepidi*, Reggio Emilia 1999.
- SCHOLLMMEYER 2007 = P. SCHOLLMMEYER, *La scultura romana. Un'introduzione*, Roma 2007.
- SEAR 1998 = D. R. SEAR, *The History and Coinage of the Roman Emperors 49-27 BC*, London 1998.
- SHEPHERD 2015 = E. J. SHEPHERD, *Tegole piane di età romana: una tipologia influenzata dalle culture "locali", una diffusione stimolata dall'espansione militare*, in E. BUKOWIECKI E. - R. VOLPE - U. WULF-RHEIDT (a cura di), *Il laterizio nei cantieri imperiali. Roma e il Mediterraneo*. Atti del I workshop "Laterizio" (Roma, 2014), in *Archeologia dell'Architettura* 20. Firenze 2015, pp. 120-132.
- SILIPRANDI 1926 = O. SILIPRANDI, *Comunicazione alla Deputazione di Storia Patria, sulle notizie degli scavi in provincia di Reggio Emilia*, 1926.
- SILIPRANDI 1931 = O. SILIPRANDI, *Collezione dei marmi antichi, (inventario dei marmi del lapidario conservato presso i Civici Musei e Gallerie di Reggio Emilia)*, Reggio Emilia 31 dicembre 1931.
- SILIPRANDI 1936 = O. SILIPRANDI, *Scavi archeologici avvenuti nella provincia di Reggio-E. nell'ultimo cinquantennio (1886-1935)*. Notizie, Reggio Emilia 1936.
- SILIPRANDI 1937 = O. SILIPRANDI, *Ritrovamenti archeologici lungo la via Emilia presso Reggio*, in *AttiMemModena*, s. VII, 9, 1937, pp. 42-55.
- SLAVAZZI 2001 = F. SLAVAZZI, *L'arredo delle domus norditaliche dall'età tardo-repubblicana alla media età imperiale*, in VERZAR-BASS 2001, pp. 127-139.
- STORCHI 2009 = P. STORCHI, *Proposte per l'identificazione di edifici per spettacolo a Regium*, in *Orizzonti*, 10, 2009, pp. 131-135.
- STORCHI 2014 = P. STORCHI, *Tanetum: mutamenti ambientali, considerazioni storiche e fotografia aerea per la localizzazione della città e la ricostruzione del territorio*, in *Agri centuriati*, 11, 2014, pp. 61-82.
- STORCHI 2015 = P. STORCHI, *Reggio Emilia in età romana: problemi topografici e prospettive di ricerca*, in S. QUILICI GIGLI - L. QUILICI (a cura di) *Roma, strade e infrastrutture, città e monumenti*, in *ATTA* 25, 2015, pp. 203-214.
- STORCHI 2016 = P. STORCHI, *Edifici per spettacoli a Regium Lepidi. Alcune proposte per la loro identificazione* in FORTE 2016, pp. 141-151.
- STORCHI 2016 = P. STORCHI, *La viabilità nella pianura reggiana in età romana: alcuni elementi di riflessione*, in *Scienze dell'Antichità*, 22, 2016, pp. 65-77.
- STORCHI 2017 = P. STORCHI, *I municipia dell'attuale provincia di Reggio Emilia. Questioni di Topografia e Storia*, Tesi di dottorato, Sapienza Università di Roma, 2017.
- STORCHI et alii 2016 = P. STORCHI - L. MIGLIORATI - D. DININNO - A. VECCHIONE, *Taneto (RE), località Bertana, Campagna di ricerche 2016*, online in http://www.fastionline.org/excavation/micro_view.php?fst_cd=AIAC_4368&curcol=sea_cd-AIAC_8894.
- TIRABASSI 1974 = J. TIRABASSI, *Catasto archeologico della provincia di Reggio Emilia: 4. I siti dell'età del Bronzo*, Reggio Emilia 1974.
- TIRABASSI 1987 = J. TIRABASSI, *Catasto archeologico della provincia di Reggio Emilia: 2. I siti neolitici*, Reggio Emilia 1987.
- TIRABASSI-MIGANI-RAVASIO 1996 = J. TIRABASSI - S. MIGANI - T. RAVASIO, *Reggio Emilia, via Farini, palazzo S. Giorgio*, in AMBROSETTI-MACELLARI-MALNATI 1996, pp. 113-120.
- TIRABOSCHI 1824 = G. TIRABOSCHI, *Dizionario topografico-storico degli stati estensi*, voll. 1 e 2, Modena 1824.
- TORELLI 1921 = P. TORELLI, *Le carte degli Archivi reggiani fino al 1050*, Reggio Emilia 1921.
- TOYNBEE 1983 = A. J. TOYNBEE, *L'eredità di Annibale. Roma e il Mediterraneo dopo Annibale*, II, Torino 1983.
- TRAINA 2011 = G. TRAINA, *L'uso del bosco e degli incolti*, in G. FORNI - A. MARCONI (a cura di), *Storia dell'agricoltura italiana. I. L'età antica*, Firenze 2011, pp. 225-258.
- VALLONI-BAIO 2009 = R. VALLONI - M. BAIO, *Assetto geologico del tardo-quaternario nel tratto parmense del tracciato alta velocità*, in BERNABÒ BREA-VALLONI 2008, pp. 10-11.
- VERZAR-BASS 2001 = M. VERZAR-BASS (a cura di) *Abitare in Cisalpina. L'edilizia privata nelle città e nel territorio in età romana*, in *AAAd*, 69, Trieste 2001.
- VILICICH 2007 = R. VILICICH, *I complessi forensi nei centri minori della Cisalpina romana*, Bologna 2007.

- WOELFEL 1996 = C. WOELFEL, *Mythos und Politische Allegorie auf Tafelsilber der römischen Kaiserzeit*, Dissertation am Fachbereich Altertumswissenschaften der Freien Universität Berlin, on line in : http://www.diss.fu-berlin.de/diss/receive/FUDISS_thesis_000000000838.
- WOYTEK 2003 = B. WOYTEK, *Arma et nummi. Forschungen zur römischen Finanzgeschichte und Münzprägung der Jahre 49 bis 42 v. Chr.*, Wien 2003.
- CAPITOLO 8**
RACCONTI PER L'ETERNITÀ
- ALBASI – MARCHIONI 2007 = T. ALBASI – C. MARCHIONI, *Donne, liberti e schiavi nella Roma di Orazio in Ager Veleias*, 2.8, 2007, pp. 1-30, da: www.veleia.it.
- ALFÖLDY 1987 = G. ALFÖLDY, *Storia sociale dell'antica Roma*, Bologna 1987.
- AMBROSETTI-MACCELLARI-MALNATI 1996 = G. AMBROSETTI – R. MACCELLARI – L. MALNATI (a cura di), *Lepidoregio, testimonianze di età romana a Reggio Emilia*. Catalogo della Mostra, Reggio Emilia 1996.
- ARTIOLI 1990 = N. ARTIOLI, *Stele sepolcrali latino-imperiali rinvenute di recente a Reggio Emilia*, in *Quaderni di Archeologia Reggiana*, 5, 1990, pp. 187-194.
- AURIGEMMA 1940 = S. AURIGEMMA, *Opera idraulica medievale apprestata con blocchi architettonici e lastre lapidee iscritte d'età romana, in località Villa San Maurizio presso Reggio Emilia*, in *NSc*, 1940, pp. 255-289.
- BASSO 2006 = P. BASSO, *I miliari di Valentiniano II, Teodosio e Arcadio della Venetia: una proposta di seriazione*, in M.G. ANGELI BERTINELLI – A. DONATI (a cura di), *Misurare il tempo, misurare lo spazio*. Atti del Convegno AIEGL-Borghesi 2005, Faenza 2006, pp. 407-422.
- BASSO 2008 = P. BASSO, *I miliari della Cisalpina romana: considerazioni storico-epigrafiche*, in P. BASSO – A. BUONOPANE – A. CAVARZERE – S. PESAVENTO MATTIOLI (a cura di), *Est enim flos Italiae... Vita economica e sociale nella Cisalpina romana*. Atti delle Giornate di Studi in onore di Ezio Buchi (Verona, 2006), Verona 2008, pp. 67-76.
- BASSO 2011 = P. BASSO, *I miliari della Cisalpina romana: una lettura archeologica*, in P. BASSO (a cura di), *I miliari lungo le strade dell'impero*. Atti del Convegno (Isola della Scala, 2009), Verona 2011, pp. 61-76.
- BERTI 1984a = F. BERTI (a cura di), *Voghenza. Una necropoli di età romana nel territorio ferrarese*, Ferrara 1984.
- BERTI 1984b = F. BERTI, *La necropoli romana di Voghenza*, in BERTI 1984a.
- BERTI 2000 = F. BERTI, *Le aree funerarie: aspetti archeologici e culturali in MARINI CALVANI 2000*, pp. 205-208.
- BLASON SCAREL 2000 = S. BLASON SCAREL (a cura di), *Cammina, cammina: dalla via dell'ambra alla via della fede*, Ronchi dei Legionari 2000.
- BOATWRIGHT 2016 = M.T. BOATWRIGHT, *Imagining Regium Lepidi historically: a Roman town in North Italy*, in FORTE 2016, pp. 115-121.
- BUONOPANE – GROSSI 2014 = A. BUONOPANE – P. GROSSI, *Costantino, i miliari dell'Italia settentrionale e la propaganda imperiale*, in G. CUSCITO (a cura di), *Costantino il Grande a 1700 anni dall'Editto di Milano*. Atti del Convegno. XLIV Settimana degli Studi Aquileiesi (Aquila, 2013), *AAAd*, 76, 2014, pp. 161-171.
- BUONOPANE 2014 = A. BUONOPANE, *Manuale di epigrafia latina*, Roma 2009.
- CASSONE 2016 = N. CASSONE, *Il ritrovamento di CIL XI, 969: un'importante iscrizione onoraria di Regium Lepidi che si credeva perduta*, in FORTE 2016, pp. 153-161.
- CAVALIERI – ROBUSCHI 2003 = M. CAVALIERI – F. ROBUSCHI, *La produzione artigianale romana a Parma e nel suo territorio: un primo bilancio dei dati*, in *Aurea Parma*, I, 2003, pp. 53-88.
- CENERINI 2006 = F. CENERINI, *L'indicazione della pedatura nelle iscrizioni funerarie romane dell'Emilia-Romagna (regio VIII)*, in G. CRESCI MARRONE – M. TIRELLI (a cura di), *Terminavit sepulcrum. I recinti funerari nelle necropoli di Altino*. Atti del Convegno (Venezia, 2003), Roma 2006, pp. 137-143.
- CENERINI 2009, F. CENERINI, *La donna romana*, Bologna 2009.
- CENERINI 2013 = F. CENERINI, *La donna romana. Modelli e realtà*, Nuova ed. aggiornata, Bologna 2013.
- CHIABÀ 2003 = M. CHIABÀ, *Trosia P. Hermonis l. Hilara, lanifica circatrix (Inscr.Aq. 29)*, in *Donna e lavoro nella documentazione epigrafica*. Atti del I Seminario sulla condizione femminile nella documentazione epigrafica (Bologna, 2002), Faenza, 2003, pp. 261-276.
- CHIESI 1890 = L. CHIESI, *De Taneto et Brissello Romanorum Actate commentatio*, Reggio Emilia 1890.
- CHIESI 2013 = I. CHIESI, *Storia di Brescello. L'età romana*, Parma 2013.
- COVIZZI 1996 = P. COVIZZI, *Reggio Emilia, area del Palazzo di Giustizia*, in AMBROSETTI-MACCELLARI-MALNATI 1996, pp. 66-70.
- D'AMBROSIO-DE CARO 1983 = A. D'AMBROSIO – S. DE CARO, *Un impegno per Pompei*, Milano 1983.
- DEGANI 1955 = M. DEGANI, *Reggio Emilia - Avanzi di un edificio romano della prima metà del I secolo dell'Impero* in *NSc*, 1955, pp. 24-31.
- DEGANI 1970 = M. DEGANI, *Gli antichi ponti di Rubiera sul fiume Secchia*, in *AttiMemModena*, s. X, 5, 1970, pp. 105-113.
- DEGANI 1973 = M. DEGANI, *Regium Lepidi, storia e urbanistica della città romana di Reggio Emilia*, in *Quaderni d'Archeologia Reggiana*, 2/73, 1973, pp. 183-206.
- DEGANI 1974a = M. DEGANI, *Edizione archeologica della carta d'Italia al 100.000. Foglio 74 (città e provincia di Reggio Emilia)*, Firenze 1974.
- DEGANI 1974b = M. DEGANI, *La necropoli romana di Reggio nei luoghi aristeschi*, in *Bollettino Storico Reggiano*, VII, 25, 1974, pp. 61-68.
- DEGANI 1977 = M. DEGANI, *Sillogie epigrafica di Reggio romana*, in *Quaderni di archeologia reggiana*, 3, 1977, pp. 188-194.
- DI DONATO 2015 = A. DI DONATO, *La stele di C. Iulius Valens*, in *Epigraphica*, 77, 2015, pp. 497-501.
- DONATI 1975 = A. DONATI, *Scrittura, società e cultura: le iscrizioni romane*, in A. BERSELLI (a cura di), *Storia dell'Emilia Romagna*, I, Bologna 1975, pp. 213-233.
- DONATI 2000 = A. DONATI, *Scritture di Bologna romana: alcune riflessioni*, in *AttiMemRomagna*, 51, 2000, pp. 377-386.
- FEDELE-LABATE 2013 = A. FEDELE – D. LABATE, *Due lucerne con rare scene erotiche dalle necropoli di Modena romana: tra ritualità della morte e umorismo della vita*, in *Pagani e Cristiani*, 12, 2013.
- FORTE 2016 = M. FORTE (a cura di), *Regium@Lepidi 2200. Archeologia e nuove tecnologie per la ricostruzione di Reggio Emilia in età romana*, Bologna 2016.
- FRANZONI 1987 = C. FRANZONI, *Habitus atque habitudo militis*, Roma 1987.
- FRANZONI 1999 = C. FRANZONI, *Marmi antichi tra privato e pubblico agli inizi del Cinquecento*, in C. FRANZONI (a cura di), *Il portico dei marmi. Le prime collezioni a Reggio Emilia e la nascita del Museo Civico*, Reggio Emilia 1999, pp. 57-63.
- GIORDANI 1988 = N. GIORDANI, *Ceramica a pareti sottili*, in *Modena dalle origini all'anno Mille. Studi di Archeologia e Storia*, Catalogo della Mostra (Modena, 1988-89), II, Modena 1988, pp. 51-57.
- GROS 2001 = P. GROS, *L'architecture romaine du début du III^e siècle av. J.-C. À la fin du Haut Empire*, 2, Maisons, palais, villas et tombeaux, Paris 2001.
- GROSSI – ZANCO 2004 = P. GROSSI – A. ZANCO, *Il miliario tardoantico da S. Faustino di Rubiera (Reggio Emilia): rinvenimento e inquadramento storico-topografico*, in *Epigraphica*, 66, 2004, pp. 325-335.
- IACOBELLI 2001 = L. IACOBELLI, *Pompei fuori le mura: note sulla gestione e l'organizzazione dello spazio pubblico e privato* in F. SENATORE (a cura di), *Pompei tra Sorrento e Sarno*. Atti del terzo e quarto ciclo di conferenze di geologia, storia e archeologia (Pompei, 1999-2000), Roma 2001, pp. 29-61.
- KOLB 2011-2012 = A. KOLB, *The conception and practice of Roman rule: the example of transport infrastructure*, in *Geographia Antiqua*, 20-21, 2011-2012, pp. 53-68.
- LABATE 1994 = D. LABATE, *Le anfore tardoantiche nel modenese*, in S. GELICHI – N. GIORDANI (a cura di), *Il tesoro nel pozzo. Pozzi deposito e tesaurizzazione nell'Antica Emilia*, Modena 1994, pp. 95-98.
- LAZZARINI 1997 = S. LAZZARINI, *Tutela legale del sepolcro familiare romano in Monumenti sepolcrali romani in Aquileia e nella Cisalpina*. Atti della XXVI settimana di studi aquileiesi (Aquila, 1995), *AAAd*, 43, 1997, pp. 83-97.
- LIPPOLIS 2000 = E. LIPPOLIS, *Reggio Emilia*, in MARINI CALVANI 2000, pp. 413-422.
- LIPPOLIS 2016 = E. LIPPOLIS, *Regium Lepidi nello sviluppo urbano dell'Italia romana*, in FORTE 2016, pp. 97-113.
- LOESCHCKE 1919 = S. LOESCHCKE, *Lampen aus Vindonissa. Ein Beitrag zur Geschichte von Vindonissa und des antiken Beleuchtungswesens*, Zürich 1919.

- MACCHIORO - LOSI 1996 = S. MACCHIORO - A. LOSI, *Reggio Emilia, Villa s. Maurizio. La necropoli orientale di Regium Lepidi* in AMBROSETTI-MACELLARI-MALNATI 1996, pp. 262-271.
- MACCHIORO 1996 = S. MACCHIORO, *Reggio Emilia, luoghi diversi. Contesti funerari fra I e II sec. d.C.*, in AMBROSETTI-MACELLARI-MALNATI 1996, pp. 251-261.
- MACELLARI 2008 = R. MACELLARI, *Stele funeraria a pseudo edicola dei Petti*, in A. CALZONA (a cura di), *Matilde e il tesoro dei Canossa tra castelli, monasteri e città*. Catalogo della Mostra (Reggio Emilia-Canossa, 2008-2009), Milano 2008, pp. 398-400.
- MALNATI et alii 1996 = L. MALNATI - C. BURANI - N. CASSONE - A.R. MARCHI, *Reggio Emilia. Area del Credito Emiliano. Le fasi di età imperiale*, in AMBROSETTI-MACELLARI-MALNATI 1996, pp. 88-107.
- MALNATI-MAIOLI 2015 = L. MALNATI - M.G. MAIOLI, *Necropoli romane tra III e II secolo a.C.* in MALNATI-MANZELLI 2015, pp. 260-261.
- MALNATI-MANZELLI 2015 = L. MALNATI - V. MANZELLI (a cura di), Brixia. *Roma e le genti del Po. Un incontro di culture III-I secolo a.C.*, Catalogo della Mostra (Brescia, 2015-2016), Milano 2015.
- MARCONI 2016 = A. MARCONI (a cura di), *Storia del lavoro in Italia: l'età romana. Liberi, semiliberi e schiavi in una società premoderna*, Roma 2016.
- MARINI CALVANI 2000 = M. MARINI CALVANI (a cura di), Aemilia. *La cultura romana in Emilia Romagna dal III secolo a.C. all'età costantiniana*. Catalogo della Mostra (Bologna, 2000), Venezia 2000.
- MASSELLI on line = N. MASSELLI, *La sacralità dei confini in un'iscrizione reggiana dedicata a Terminus*, www.fondazioneanussio.org/palaestra/masselli
- ORTALLI 1986 = J. ORTALLI, *Un sepolcro cilindrico con rappresentazione di «Dona militaria» da Rubiera (Reggio Emilia)*, in *Miscellanea di Studi Archeologici e di Antichità*, 2, Modena 1986, pp. 89-132.
- ORTALLI 2000 = J. ORTALLI, *Le aree funerarie: topografia e monumenti delle necropoli*, in MARINI CALVANI 2000, pp. 209-248.
- PANCIROLI 1846-1848 = G. PANCIROLI, *Storia della città di Reggio di Guido Panciroli, tradotta in latino volgare da Prospero Viani*, 2 voll. Reggio Emilia 1846-1848.
- PASSI PITCHER 1987 = L. PASSI PITCHER (a cura di), Sub ascia. *Una necropoli romana a Nave*, Modena 1987.
- PETERSEN 2011 = L. HACKWORTH PETERSEN, *The Freedman in Roman Art and Art History*, Cambridge, 2011².
- PODINI 2016 = M. PODINI, *Cantieri di scavo archeologico a Reggio Emilia fra il 2010 e il 2015: considerazioni preliminari sulla città romana*, in FORTE 2016, pp. 123-140.
- POMPEI 1998 = AA.VV., *Pompei oltre la vita. Nuove testimonianze dalle necropoli*. XIII settimana per i beni ambientali e culturali (Antiquarium Nazionale, Boscoreale, 1998), Boscoreale 1998.
- REBECCHI 1986 = F. REBECCHI, *Appunti per una storia di Modena nel tardo-impero: monumenti e contesto sociale*, in MEFRA, 98, 2, 1986, pp. 881-930.
- RICCI 1985 = A. RICCI, *Ceramica a pareti sottili*, in *Enciclopedia dell'Arte Antica, Classica e Orientale, Atlante delle forme ceramiche*, II, Roma 1985, pp. 231-357.
- RICCI 2011 = C. RICCI, *Note sull'iconografia dei soldati delle cohortes urbanae in SEBarc*, 9, 2011, pp. 131-148.
- RICCI-TARPINI 2005 = M. RICCI - R. TARPINI, *Lastra che ricorda il restauro di un ponte sul Secchia*, in N. GIORDANI - G. PAOLOZZI STROZZI, *Il Museo Lapidario Estense. Catalogo generale*, Venezia 2005, pp. 118-120, D NORD, 9, fig. 9.
- SENATORE 1999 = F. SENATORE, *Necropoli e società nell'antica Pompei: considerazioni su un sepolcro di poveri* in F. SENATORE (a cura di), *Pompei, il Vesuvio e la penisola sorrentina*. Atti del secondo ciclo di conferenze di geologia, storia e archeologia (Pompei 1997-1998), Roma 1999, pp. 91-120.
- SILIPRANDI 1936 = O. SILIPRANDI, *Scavi archeologici avvenuti nella provincia di Reggio Emilia nell'ultimo cinquantennio (1886-1935): notizie*, Reggio Emilia 1936, pp. 92-97.
- STORCHI 2014 = P. STORCHI, *Tannetum: mutamenti ambientali, considerazioni storiche e fotografia aerea per la localizzazione della città e la ricostruzione del territorio*, in *Agri centuriati*, 11, 2014, pp. 61-82.
- SUSINI 1982 = G. SUSINI, *Epigrafia romana*, Roma 1982.
- TOYNBEE 1993 = J.M.C. TOYNBEE, *Morte e sepoltura nel mondo romano*, Roma 1993.
- VAN ANDRINGA-DUDAY-LEPETZ 2013 = W. VAN ANDRINGA - H. DUDAY - S. LEPETZ, *Mourir à Pompéi : fouille d'un quartier funéraire de la nécropole romaine de Porta Nocera (2003-2007)*, Roma 2013.

CAPITOLO 9

REGGIO EMILIA E LA VIA EMILIA DALL'EPOCA

TARDO ANTICA AL NOVECENTO

- AMBROSETTI-MACELLARI-MALNATI 1996 = G. AMBROSETTI - R. MACELLARI - L. MALNATI (a cura di), *Lepidoregio. Testimonianze di età romana a Reggio Emilia*, Reggio Emilia 1996.
- ARTIOLI 1979 = N. ARTIOLI, *L'epigrafe tardo paleocristiana di Rusticus*, in *Reggio Storia*, 5, pp. 60-63, 1979.
- BADINI-BARICCHI-MARCHESINI 2007 = G. BADINI - W. BARICCHI - A. MARCHESINI (a cura di), *La Cerchia Scomparsa. Reggio e le sue Mura*, Catalogo della Mostra. Reggio Emilia 2007.
- BALDINI LIPPOLIS 2008 = I. BALDINI LIPPOLIS, *L'età tardoantica*, in CALZONA 2008, pp. 402-412.
- BALDINI LIPPOLIS-PINAR GIL 2010 = I. BALDINI LIPPOLIS - J. PINAR GIL, *Osservazioni sul tesoro di Reggio Emilia*, in C. EBANISTA - M. ROTILI (a cura di), *Ipsam Nolam barbari vastaverunt. L'Italia e il Mediterraneo occidentale tra il V secolo e la metà del VI*. Atti del Convegno internazionale Giornate sulla tarda antichità e il medioevo (Cimitile-Nola-Santa Maria Capua Vetere, 2009). Cimitile 2010, pp. 113-128.
- BIANCHINI 2007 = M. BIANCHINI, *Urbs et civitas. Per la storia di un'identità: le forme urbane, i modi della convivenza, i valori, la ricchezza*, in BADINI-BARICCHI-MARCHESINI 2007, pp. 9-28.
- BÓNA 1976 = I. BÓNA, *Der Anbruch des Mittelalters. Gepiden und Langobarden im Karpatenbecken*, Budapest 1976.
- BRONZONI-CHIESI 1996 = L. BRONZONI - I. CHIESI, *Reggio Emilia, Via Sessi 1/E. Domus della prima età imperiale e livelli tardo romani e altomedievali*, in AMBROSETTI-MACELLARI-MALNATI 1996, pp. 121-133.
- BULGARELLI-GARDINI-MELLI 2001 = F. BULGARELLI - A. GARDINI - P. MELLI (a cura di), *Archeologia dei Pellegrinaggi in Liguria*, Genova 2001.
- CALZONA 2008 = A. CALZONA (a cura di), *Matilde e il tesoro dei Canossa, tra castelli, monasteri e città*. Catalogo della Mostra (Reggio Emilia - Canossa, 2008-2009), Milano 2008.
- CANTINO WATAGHIN 1989 = G. CANTINO WATAGHIN, *Reggio Emilia*, in P. TESTINI - G. CANTINO WATAGHIN - L. PANI ERMINI (a cura di), *La cattedrale in Italia*. Atti del XI Congrès International d'Archeologie Chrétienne (Lyon-Vienne-Grenoble-Genève-Aoste, 1986). Collection de l'Ecole Française de Rome, Pontificio istituto di archeologia cristiana, 123-1, Roma 1989, pp. 159-162.
- CANTINO WATAGHIN 2014 = G. CANTINO WATAGHIN, *Dal foro romano al castrum episcopale: la sancta Regiensis ecclesia e il divenire urbano tra tarda antichità e alto Medioevo*, in CANTINO WATAGHIN-MUSSINI-PRODI 2014, pp. 133-152.
- CANTINO WATAGHIN-MUSSINI-PRODI 2014 = G. CANTINO WATAGHIN - M. MUSSINI - P. PRODI (a cura di), *Haec Domus surgit tibi dedicata. La cattedrale di Reggio Emilia: studi e ricerche*, Milano 2014.
- CARLETTI 1988 = C. CARLETTI, *"Epigrafia cristiana" "Epigrafia dei cristiani": alle origini della terza età dell'epigrafia*, in A. DONATI (a cura di), *La terza età dell'epigrafia*. Colloquio AIEGL-Borghesi 86 (Bologna, 1986), Faenza 1988, pp. 115-135.
- CARLETTI 2000 = C. CARLETTI, *L'epigrafia dei cristiani: prassi e ideologia tra tradizione e innovazione*, in E. LA ROCCA - S. ENSOLI (a cura di), *Aurea Roma. Dalla città pagana alla città cristiana*. Catalogo della Mostra (Roma, 2000-2001), Roma 2000, pp. 323-329.
- CASSONE 1996a = N. CASSONE, *Reggio Emilia, area del Credito Emiliano. I frammenti epigrafici*, in AMBROSETTI-MACELLARI-MALNATI 1996, pp. 90-91.
- CASSONE 1996b = N. CASSONE, *Reggio Emilia, Via Emilia all'Angelo. L'epigrafe funeraria di Rusticus*, in AMBROSETTI-MACELLARI-MALNATI 1996, pp. 352-353.
- CASSONE 2016 = N. CASSONE, *Il ritrovamento di CIL XI, 969: un'importante iscrizione onoraria di Regium Lepidi che si credeva perduta*, in FORTE 2016, pp. 153-161.
- CATARSİ DALL'AGLIO 1993 = M. CATARSİ DALL'AGLIO (a cura di), *Flavia Regio. I*

- Longobardi a Reggio e nell'Emilia occidentale* (Reggio Emilia, 1993-1994), Reggio Emilia 1993.
- CAVALLARI 2010 = C. CAVALLARI, *Oggetti di ornamento di età tardoantica e altomedievale del Museo Didattico del Territorio di San Pietro in Campiano* (Ravenna): schedatura preliminare di alcuni reperti inediti, in A. L. MORELLI - I. BALDINI LIPPOLIS (a cura di), *Oreficeria in Emilia Romagna. Archeologia e storia tra età romana e medioevo*, Ornamenta 2, Bologna 2010, pp. 195-227.
- CERCHI 1996 = E. CERCHI, *Reggio Emilia, via Emilia Santo Stefano*, in AMBROSETTI-MACELLARI-MALNATI 1996, pp. 349-351.
- CHIERICI 1881 = G. CHIERICI, in NSc, 1881, pp. 100-103.
- CHIESI 1989 = I. CHIESI, *Il primo periodo altomedievale in provincia di Reggio Emilia: i rinvenimenti archeologici fra la metà del V e il VII sec. d.C.*, in *Civiltà Padana. Archeologia e Storia del territorio*, II, 1989 (1990), pp. 109-172.
- CHIESI 1996a = I. CHIESI, *Reggio Emilia, via Mazzini-Corso Cairoli-via Franchetti. Scarichi urbani romani e necropoli altomedievali*, in AMBROSETTI-MACELLARI-MALNATI 1996, pp. 336-344.
- CHIESI 1996b = I. CHIESI, *Reggio Emilia, luoghi diversi. Sepulture altomedievali*, in AMBROSETTI-MACELLARI-MALNATI 1996, pp. 347-348.
- CHIESI 1996c = I. CHIESI, *Reggio Emilia, isolato delle notarie. Indagine sui livelli medievali a Palazzo Notai*, in AMBROSETTI-MACELLARI-MALNATI 1996, pp. 297-305.
- CHIESI 1998 = I. CHIESI, *Scavi nell'area dell'Archivio di Stato a Reggio Emilia*, in GELICHI 1998a, pp. 17-34.
- CONTI-BECCHI 2009 = A. CONTI - M. BECCHI, *22.000 bombe su Reggio. Bombardamenti alleati e vita (e morte) quotidiana. 1940-1945*, Reggio Emilia 2009.
- COSTANTINI 2013 = A. COSTANTINI, *Il reimpiego delle anfore tardo antiche. Considerazioni sulle sepolture ad enchytrismòs in Toscana*, in *ArchClass*, 64 - n.s. II, 3, 2013, pp. 657-675.
- CREMASCHI 2013 = M. CREMASCHI, *Scienze della Terra ed archeologia preventiva nelle indagini sul sottosuolo della città di Reggio*, in M. PODINI (a cura di), *Tutela archeologica e progresso: un accordo possibile*. Atti del Convegno, (Reggio Emilia, 2012), in *Sirena di Pagine di Archeologia*, 1, Reggio Emilia 2013, pp. 51-61.
- CREMASCHI 2015 = M. CREMASCHI, *Reggio Emilia e il torrente Crostolo negli ultimi quattro millenni: aspetti geomorfologici e geoarcheologici*, in A. CHIAPPONI (a cura di), *Reggio 1313. L'insediamento dei Servi di Maria. Aspetti culturali nel contesto urbano*. Atti del Convegno di Studi Storici (Reggio Emilia, 2012), Reggio Emilia 2015, pp. 17-44.
- CURINA 2008 = R. CURINA, *Il territorio reggiano tra tarda antichità e alto medioevo. Alcune considerazioni*, in CALZONA 2008, pp. 413-417.
- CURINA 2014a = R. CURINA, *La città romana e il passaggio all'alto Medioevo*, in CANTINO WATAGHIN-MUSSINI-PRODI 2014, pp. 101-132.
- CURINA 2014b = R. CURINA, *L'evoluzione architettonica alla luce delle indagini archeologiche*, in CANTINO WATAGHIN-MUSSINI-PRODI 2014, pp. 49-64.
- CURINA 2015 = R. CURINA, *La cattedrale di Reggio Emilia. Evoluzione architettonica tra tardo antico e alto medioevo*, in R. MARTORELLI - A. PIRAS - P.G. SPANU (a cura di), *Isole e terraferma nel primo cristianesimo. Identità locale ed interscambi culturali, religiosi e produttivi*, Atti del XI Congresso Nazionale di Archeologia Cristiana (Cagliari, 2014). Cagliari 2015, pp. 341-348.
- CURINA 2016 = R. CURINA, *Reggio Emilia in età tardo-romana: il mosaico policromo figurato dalla Cattedrale di Santa Maria Assunta*, in C. ANGELELLI - D. MASSARA - F. SPOSITO (a cura di). Atti del XXI colloquio AISCOR (Roma, 2014), Roma 2016, pp. 5-15.
- CURINA-GELICHI 2007 = R. CURINA-S. GELICHI, *Le mura inesistenti? Il perimetro urbano della città di Reggio dall'antichità all'alto-medioevo*, in BADINI-BARICCHI-MARCHESINI 2007, pp. 29-35.
- CURINA-MALFITANO 2015 = R. CURINA - O. MALFITANO, *Lo scavo archeologico nella cattedrale di Reggio Emilia ed il suo contributo alla conoscenza della topografia antica di Regium Lepidi. L'evoluzione della città romana verso l'alto medioevo*, *ΑΓΩΓΗ* 8-9, 2011-2012. Atti della Scuola di Specializzazione in Archeologia. Pisa 2015, pp. 125-142.
- DALL'OLIO 1996 = L. DALL'OLIO, *Reggio Emilia, isolato S. Rocco. Tesoro romano barbarico*, in AMBROSETTI-MACELLARI-MALNATI 1996, pp. 332-333.
- DEGANI 1949 = M. DEGANI, *Reggio Emilia. Scoperte archeologiche entro la cinta urbana*, in NSc, 1949, pp. 21-33.
- DEGANI 1955 = M. DEGANI, *Altre scoperte nell'isolato di S. Rocco in piazza della Libertà*, in NSc, 1955, pp. 29-31.
- DEGANI 1959 = M. DEGANI, *Il Tesoro romano barbarico di Reggio Emilia*. Firenze 1959.
- DEGANI 1960 = M. DEGANI, *Reggio Emilia. Scoperte archeologiche dell'anno 1958*, in NSc, 1960, pp. 247-261.
- DEGANI 1973 = M. DEGANI, *Regium Lepidi. Storia e urbanistica della città romana di Reggio Emilia*, in *Quaderni di archeologia reggiana*, 2, 1973, pp. 183-206.
- DEGANI 1975 = M. DEGANI, *Il perimetro della "Faramannia" nel Municipium di Regium Lepidi*, in *AttiMemModena*, 10, 1975, pp. 79-90.
- DEGANI 1977 = M. DEGANI, *Sillogie epigrafiche di Reggio Romana*, in *Quaderni d'Archeologia Reggiana*, 3/1977, 1978, pp. 188 - 194.
- DUCATI 1913 = P. DUCATI, *Regione VIII (Cispadana) I. Marzaglia*, in NSc, 1913, pp. 321-325.
- FORTE 2016 = M. FORTE (a cura di), *Regium@Lepidi 2200. Archeologia e nuove tecnologie per la ricostruzione di Reggio Emilia in età romana*, Bologna 2017.
- GAMBERINI 2007 = A. GAMBERINI, *Reggio e le sue mura in età comunale e principesca. Strutture materiali, funzione difensiva e valenze giurisdizionali e simboliche*, in BADINI-BARICCHI-MARCHESINI 2007, pp. 37-46.
- GELICHI 1979 = S. GELICHI, *A proposito di una recente pubblicazione sui materiali longobardi e del periodo longobardo conservati nel Museo G. Chierici di Reggio Emilia*, in *Archeologia Medievale*, 6, 1979, pp. 345-351.
- GELICHI 1988 = S. GELICHI, *Modena e il suo territorio nell'alto Medioevo*, in AA.VV., *Modena dalle origini all'anno Mille. Studi di archeologia e storia*, Modena 1988, II, pp. 551-576.
- GELICHI 1989a = S. GELICHI, *Testimonianze archeologiche di età longobarda in Emilia Romagna, le sepolture*, in *Ravenna e l'Italia fra Goti e Longobardi*, Corso di cultura sull'arte ravennate e bizantina, 36 (Ravenna, 1989). Ravenna 1989, pp. 149-188.
- GELICHI 1989b = S. GELICHI, *Schede di archeologia longobarda in Italia. L'Emilia-Romagna*, in *Studi Medievali*, serie III, 30, Spoleto 1989, pp. 405-429.
- GELICHI 1994 = S. GELICHI, *Le città in Emilia Romagna tra tardo-antico e alto medioevo*, in R. FRANCOVICH - G. NOVÉ (a cura di), *La storia dell'Alto Medioevo italiano (VI-X secolo) alla luce dell'archeologia*, Convegno internazionale, (Siena, 1992), Firenze 1994, pp. 567-600.
- GELICHI 1995 = S. GELICHI, *Territori di confine in età longobarda: l'ager mutinensis*, in G.P. BROGIOLO (a cura di), *Città, castelli, campagne nei territori di frontiera (secoli VI-VII)*, V Seminario sul tardoantico e l'altomedioevo in Italia centro-settentrionale (Monte Barro-Galbiate-Lecco, 1994), Mantova 1995, pp. 145-158.
- GELICHI 1996 = S. GELICHI, *Regium Lepidi tra tardo-antico ed alto-medioevo*, in AMBROSETTI-MACELLARI-MALNATI 1996, pp. 276-279.
- GELICHI 1998a = S. GELICHI (a cura di), *Archeologia medievale in Emilia occidentale. Ricerche e studi*, Mantova 1998.
- GELICHI 1998b = S. GELICHI, *Regium Lepidi tra tardo-antico ed alto-medioevo*, GELICHI 1998a, pp. 11-16.
- GELICHI 1998c = S. GELICHI, *La necropoli di Castellarano (RE): nuovi dati per l'archeologia longobarda in Emilia Romagna*, GELICHI 1998a, pp. 145-159.
- GELICHI-MALNATI-ORTALLI 1986 = S. GELICHI - L. MALNATI - J. ORTALLI, *L'Emilia centro-occidentale tra la tarda età imperiale e l'alto medioevo*, in A. GIARDINA (a cura di), *Società romana e impero tardoantico*, III. *Le merci, gli insediamenti*, Bari 1986, pp. 543-645.
- GHIZZU 2008 = V. GHIZZU, *Mosaici della cattedrale di Reggio Emilia*, in CALZONA 2008, pp. 436-444.
- GIOSTRA 2010 = C. GIOSTRA, *Le croci in lamina d'oro: origine, significato e funzione*, in M. SANNAZARO-C. GIOSTRA (a cura di), *Petala aurea. Lamine di ambito bizantino e longobardo dalla collezione Rovati*, Monza 2010, pp. 129-140.
- GIOSTRA 2012a = C. GIOSTRA, *La produzione orafa tra VI e VII secolo: il contributo dell'archeometria e dell'analisi tecnica*, in I. BALDINI, A.L. MORELLI (a cura di), *Luoghi, artigiani e modi di produzione nell'oreficeria antica*, Ornamenta 4, Bologna 2012, pp. 235-251.

- GIOSTRA 2012b = C. GIOSTRA, *Analisi dei corredi e delle offerte. La tomba inviolata del giovane armato. La tomba della fanciulla e le altre sepolture. Le croci in lamina d'oro. I vaghi di collana. I pettini*, in S. LUSUARDI SIENA - C. GIOSTRA (a cura di), *Archeologia medievale a Trezzò sull'Adda. Il sepolcreto longobardo e l'oratorio di San Martino le chiese di Santo Stefano e San Michele in Sallianese*, Milano 2012, pp. 218-288.
- GROSSI 2002 = P. GROSSI, *Un inedito miliario dei tetrarchi nel Museo Civico di Reggio Emilia*, in *Pagine d'Archeologia*, 4, 2000/2002, pp. 1-10.
- GROSSI-ZANCO 2004 = P. GROSSI - A. ZANCO, *Il miliario tardoantico da S. Faustino di Rubiera (Reggio Emilia): rinvenimento e inquadramento storico topografico*, in *Epigraphica*, 66, 2004, pp. 325 - 335.
- LA ROCCA-OPPEDISANO 2016 = A. LA ROCCA - F. OPPERDISANO, *Il senato romano nell'Italia ostrogota*, in *Saggi di Storia Antica*, 39, Roma 2016.
- LAMBERT 2008 = C. LAMBERT, *Spunti di epigrafia tardoantica e medievale in Campania*, Vol. I- Secoli IV-VII, Firenze 2008.
- LIPPOLIS 1998a = E. LIPPOLIS, *Reggio Emilia. Piazza Scapinelli*, in *Archeologia dell'Emilia Romagna*, II/2. Firenze 1998, pp. 126-128.
- LIPPOLIS 1998b = E. LIPPOLIS, *Reggio Emilia: lo scavo del convento di San Prospero extra urbem*, in S. GELICHI (a cura di), *Archeologia medievale in Emilia occidentale. Ricerche e studi*, Mantova 1998, pp. 161-179.
- LIPPOLIS 2000 = E. LIPPOLIS, *Reggio Emilia* in MARINI CALVANI 2000, pp. 413-422.
- LOSI 1996 = A. LOSI, *Reggio Emilia, via Giorgione. La necropoli di media-tarda età imperiale*, in AMBROSETTI-MACELLARI-MALNATI 1996, pp. 315-325.
- MACCHIORO 1996 = S. MACCHIORO, *Reggio Emilia, isolato S. Raffaele ed altri luoghi. Sepolcreti tardoantichi*, in AMBROSETTI-MACELLARI-MALNATI 1996, pp. 309-314.
- MALFITANO-NOTARI-PALAZZINI 2014 = O. MALFITANO - M. NOTARI - C. PALAZZINI, *Analitica e apparati. Le indagini archeologiche*, in CANTINO WATAGHIN-MUSSINI-PRODI 2014.
- MALNATI 2016 = L. MALNATI, *Regium Lepidi: un bilancio*, in FORTE 2016, pp. 69-75.
- MALNATI-BURANI 1996 = L. MALNATI - C. BURANI, *Reggio Emilia, area del Credito Emiliano. Le fasi di età tardo-imperiale e alto-medievale*, in AMBROSETTI-MACELLARI-MALNATI 1996, pp. 280-292.
- MARINI CALVANI 2000 = M. MARINI CALVANI (a cura di), *Aemilia. La cultura romana in Emilia Romagna dal III secolo a. C. all'età costantiniana*, Catalogo della Mostra (Bologna, 2000), Venezia 2000.
- MASTRELLI 1959 = C. A. MASTRELLI, *Commento linguistico e storico culturale*, in DEGANI 1959, pp. 113-127.
- MUSSINI 1991 = M. MUSSINI, *Una città e il suo battistero. La chiesa di San Giovanni Battista a Reggio Emilia*, Reggio Emilia 1991.
- NEGRELLI 2006 = C. NEGRELLI, *Rimini tra V e VIII secolo: topografia e cultura materiale*, in A. AUGENTI (a cura di), *Le città italiane tra la tarda antichità e l'alto medioevo*. Atti del Convegno (Ravenna, 2004). Firenze 2006, pp. 219-271.
- NOBILI 1986 = U. NOBILI (a cura di), *Le chiese della città*, Reggio Emilia 1986.
- NOBILI 2001 = U. NOBILI, *Introduzione storica. Reggio Emilia*, in U. NOBILI - E. MUSSINI - M. MUSSINI - M. SEVERI (a cura di), *Reggio Emilia*, Milano 2001.
- PAROLI 1995 = L. PAROLI, *La necropoli di Castel Trosino, un riesame critico* in L. PAROLI - M. C. PROFUMO - M. RICCI (a cura di), *La necropoli altomedievale di Castel Trosino. Bizantini e Longobardi nelle Marche*, Catalogo della Mostra (Ascoli Piceno, 1995), Cinisello Balsamo 1995, pp. 197-326.
- PODINI 2012 = M. PODINI, *Regium Lepidi e i suoi mosaici*, in A. R. MARCHI (a cura di), *Thème di pietra. I mosaici romani a Reggio Emilia*, Reggio Emilia 2012, pp. 12-19.
- RIO 1931 = R. RIO, *Vestigia Crustunei: la vicenda storica dell'agro reggiano*, Reggio Emilia, 1931.
- SARTORI 1988 = A. SARTORI, *Formularii funerarii cristiani: la tradizione innovata*, in A. DONATI (a cura di), *La terza età dell'epigrafia*. Colloquio AIEGL-Borghesi 86 (Bologna, 1986), Faenza 1988, pp. 159-168.
- SEVERI-GRASSI 2014 = M. SEVERI - G. GRASSI, *Il restauro come strumento di conoscenza e conservazione*, in CANTINO WATAGHIN-MUSSINI-PRODI 2014, pp. 65-100.
- STORCHI 1988 = M. STORCHI, *Un territorio: la bassa pianura reggiana. Evoluzione territoriale e lineamenti storici*, in A. ALESSANDRINI - G. BORRETTI - G. CERVI - M. CREMASCHI - G. MAZZA - M. FONTANESI - W. STORCHI, *La Pianura. Caratteri ed evoluzione dell'ambiente naturale della pianura reggiana*, Reggio Emilia 1988, pp. 65-10.
- STORCHI 2014 = M. STORCHI (a cura di), *"The taking of Reggio Emilia". La liberazione di Reggio nei rapporti della 34a Divisione USA, Ricerche Storiche*, n.117, aprile 2014, pp. 109-114.
- STORCHI 2016 = M. STORCHI, *Anche contro donne e bambini. Stragi naziste e fasciste nella terra dei fratelli Cervi*, Reggio Emilia 2016.
- STURMAN CICCONE 1977 = C. STURMAN CICCONE, *Reperti longobardi e del periodo longobardo della provincia di Reggio Emilia*, Reggio Emilia 1977.
- TINCANI 2002 = A. TINCANI, *Il Monastero di San Tommaso di Reggio*, Reggio Emilia 2002.
- TORELLI 1921 = P. TORELLI, *Le carte degli archivi reggiani sino al 1050*, Reggio Emilia 1921.
- VESCOVI 2008a = M. L. VESCOVI, *Cattedrale di Reggio Emilia, recinzione presbiteriale*, in CALZONA 2008, pp.559-562.
- VESCOVI 2008b = M. L. VESCOVI, *Lastra con Pantocratore e simboli evangelici*, in CALZONA 2008, pp. 564-567.
- VIDA 2014 = T. VIDA, *La ricerca e le ultime scoperte longobarde in Pannonia: una sintesi*, in E. POSSENTI (a cura di), *Necropoli longobarde in Italia, Indirizzi della ricerca e nuovi dati*. Atti del Convegno internazionale (Trento, 2011), Trento 2014, pp. 55-72.
- VON HESSEN 1974 = O. VON HESSEN, *Nuovi ritrovamenti barbarici in Italia*, in AA.VV., *La civiltà dei Longobardi in Europa*. Atti del Convegno Internazionale (Civiale del Friuli, 1971), Roma 1974, pp. 387-405.
- VON HESSEN 1990 = O. VON HESSEN, *IV.81 Cintura in bronzo e argento da Marzaglia*, in G.C. MENIS (a cura di), *I Longobardi* (Codroipo - Cividale del Friuli, 1990), Udine 1990, pp. 198-200, fig. IV, 81.

CAPITOLO 10

TUTELARE IL PASSATO E TRASFORMARE IL TERRITORIO

- AMBROSETTI-MACELLARI-MALNATI 1996 = G. AMBROSETTI - R. MACELLARI - L. MALNATI (a cura di), *Lepidoregio, testimonianze di età romana a Reggio Emilia*, Catalogo della Mostra, Reggio Emilia 1996.
- ASHMORE-KNAPP 1999 = W. ASHMORE - A. B. KNAPP (a cura di), *Archaeologies of Landscape. Contemporary Perspectives*, Oxford, 1999.
- AUGÉ 2004 = M. AUGÉ, *Rovine e macerie. Il senso del tempo*, Torino, 2004.
- BADINI-BARICCHI-MARCHESINI 2007 = G. BADINI - W. BARICCHI - A. MARCHESINI (a cura di), *La Cerchia Scomparsa. Reggio e le sue Mura*, Catalogo della Mostra, Reggio Emilia 2007.
- BARICCHI-CAVANDOLI-MARCHESINI 1978 = W. BARICCHI - R. CAVANDOLI - A. MARCHESINI, *Reggio Emilia: la città dall'età romana al XX secolo*. Catalogo della Mostra, Reggio Emilia 1978.
- BERMOND MONTANARI 1987 = G. BERMOND MONTANARI (a cura di), *La formazione della città in Emilia Romagna. Prime esperienze urbane attraverso le nuove scoperte archeologiche*, Catalogo della Mostra (Bologna, 1987-88), Bologna 1987.
- BERNABÒ BREA-VALLONI 2008 = M. A. BERNABÒ BREA - R. VALLONI (a cura di), *Archeologia ad alta velocità in Emilia. Indagini geologiche ed archeologiche lungo il tracciato ferroviario*. Atti del Convegno, (Parma, 2003), Firenze 2008.
- BIZZARRI 1986a = G. BIZZARRI (a cura di), *Esplorazioni sulla Via Emilia. Scritture nel paesaggio*. Catalogo della Mostra (Reggio Emilia-Bologna-Ferrara, 1986), Milano 1986.
- BIZZARRI 1986b = G. BIZZARRI (a cura di), *Esplorazioni sulla Via Emilia. Vedute nel paesaggio*. Catalogo della Mostra (Reggio Emilia-Bologna-Ferrara, 1986), Milano 1986.
- BOLLA C.S. = M. BOLLA, *Statuette in bronzo da Taneto*, in *Pagine di Archeologia*, 1, 2015/2018, pp. 1-8, in corso di stampa.
- BOLLO 2008 = A. BOLLO, *I pubblici dei Musei. Conoscenza e politiche*, Milano 2008.
- BONACINI 2011 = E. BONACINI, *Nuove tecnologie per la fruizione e valorizzazione del patrimonio culturale*, Roma 2011.

- BONACINI 2012 = E. BONACINI, *Il museo partecipativo sul web: forme di partecipazione dell'utente alla produzione culturale e alla creazione di valore culturale*, in *Il capitale culturale: Studies on the Value of Cultural Heritage*, 5, 2012, pp. 93-125.
- BONACINI 2014 = E. BONACINI, *La realtà aumentata e le app culturali in Italia: storie da un matrimonio in mobilità*, in *Il Capitale culturale. Studies on the Value of Cultural Heritage*, 9, pp. 89-121.
- BRIGHI 1994 = A. BRIGHI, *La chiesa di San Prospero a Reggio Emilia*, in R. FARIOLI CAMPANATI (a cura di), *Atti del I Colloquio AISCOM* (Ravenna 1993), Ravenna 1994, pp. 665-679.
- BRIZZI 2008 = G. BRIZZI, *La genesi della via Emilia come asse strategico*, in E. PRANDI (a cura di), *Pubblico paesaggio. Documenti del Festival dell'architettura*, 4, 2007-2008, Parma 2008.
- CALZONA 2008 = A. CALZONA (a cura di), *Matilde e il tesoro dei Canossa, tra castelli, monasteri e città*. Catalogo della Mostra (Reggio Emilia-Canossa, 2008-2009), Milano 2008.
- CAMPEOL 2013 = A. CAMPEOL 2013, *Pianificazione territoriale e tutela archeologica in ambito provinciale*, in PODINI 2013a, pp. 23-30.
- CAVAZZA 2014a = E. CAVAZZA (a cura di), *Linee guida per l'elaborazione della Carta delle potenzialità archeologiche del territorio di Luceria*, in M. PODINI - F. GARBASI, *Luceria. Il sito archeologico dallo scavo alla valorizzazione*. Atti della Giornata di Studi (Ciano d'Enza, 2014), *Strenna di Pagine d'Archeologia*, 3, Reggio Emilia 2015, pp. 3-24.
- CAVAZZA 2014b = E. CAVAZZA, *Premessa*, in CAVAZZA 2014a, pp. 2-14.
- CAVAZZA-PODINI-TIRABASSI 2015 = E. CAVAZZA - M. PODINI - I. TIRABASSI, *La potenzialità archeologica del territorio di Luceria*, in M. PODINI - F. GARBASI, *Luceria. Il sito archeologico dallo scavo alla valorizzazione*. Atti della Giornata di Studi (Ciano d'Enza, 2014), *Strenna di Pagine d'Archeologia*, 3, Reggio Emilia 2015, pp. 3-24.
- CELATI 1986 = G. CELATI, *Condizioni di luce sulla via Emilia*, in BIZZARRI 1986a.
- CHIERICI 1863 = G. CHIERICI, in *Gazzetta di Reggio*, n. 111, 24 agosto 1863.
- CHIERICI-MANTOVANI 1873 = G. CHIERICI - P. MANTOVANI, *Notizie archeologiche dell'anno 1872 raccolte e riferite da D. Gaetano Chierici e Pio Mantovani*, Reggio Emilia 1873.
- CONDOMINAS 1980 = G. CONDOMINAS, *L'espace social à propos de l'Asie du Sud-Est*, Paris, 1980.
- CONTI-BECCHI 2009 = A. CONTI - M. BECCHI, *22.000 bombe su Reggio. Bombardamenti alleati e vita (e morte) quotidiana. 1940-1945*, Reggio Emilia 2009.
- CREMASCHI 2000 = M. CREMASCHI, *Manuale di Geoarcheologia*, Roma-Bari 2000.
- CURINA-GELICHI 2007 = R. CURINA-S. GELICHI, *Le mura inesistenti? Il perimetro urbano della città di Reggio dall'antichità all'alto-medioevo* in BADINI-BARICCHI-MARCHESINI 2007, p. 29-35.
- CURINA-LOSI 2008 = R. CURINA - A. LOSI, *L'acquedotto romano di Brescello e le forme di insediamento nella media pianura padana*, in BERNABÒ BREA-VALLONI 2008, pp. 175-184.
- DA MILANO-SCIACCHITANO 2015 = C. DA MILANO - E. SCIACCHITANO, *Linee guida per la comunicazione nei musei: segnaletica interna, didascalie e pannelli*, in *Quaderni della valorizzazione* - NS 1, Roma 2015.
- DALL'AGLIO-DI COCCO 2006 = P.L. DALL'AGLIO - I. DI COCCO (a cura di), *La linea e la rete. Formazione storica del sistema stradale in Emilia-Romagna*, Milano 2006.
- DALL'AGLIO 1992 = P.L. DALL'AGLIO, *Acciottolati stradali e rete viaria principale nel territorio reggiano*, in S. QUILICI GIGLI - L. QUILICI (a cura di), *Tecnica stradale romana*, ATTA 1, 1992, pp. 179-186.
- DEGANI 1973 = M. DEGANI, *Regium Lepidi. Storia e urbanistica della città romana di Reggio Emilia*, in *Quaderni di archeologia reggiana*, 2, 1973, pp. 183-206.
- DEGANI 1974 = M. DEGANI, *Edizione archeologica della carta d'Italia al 100.000. Foglio 74 (città e provincia di Reggio Emilia)*, Firenze 1974.
- FORTE 2002 = M. FORTE, *Mindscapes: ecological thinking, cyber-anthropology, and virtual archaeological landscapes*, in *The reconstruction of Archaeological Landscapes through Digital Technologies*. Proceedings of the 1st Italy-United States Workshop (Boston, 2001), *BAR IS*, 1151, Oxford 2002, pp. 95-108.
- FORTE 2005 = M. FORTE, *A Digital "Cyber" Protocol for the Reconstruction of the Archaeological Landscape: Virtual Reality and Mindscapes* in E. BALTSAVIAS - A. GRUEN - L. VAN GOOL - M. PATERAKI (eds.), *Recording, Modeling and Visualization of Cultural Heritage*, London 2005.
- FORTE 2007 = M. FORTE (a cura di), *La Villa di Livia. Un percorso di ricerca di archeologia Virtuale*, Roma, 2007.
- FORTE 2008 = M. FORTE, *Cyber-archaeology: an eco-approach to the virtualreconstruction of the past*, in TASSOS A. MIKROPOULOS - NIKIFOROS M. PAPACHRISTOS (eds.), *Proceedings of International Symposium on Information and Communication Technologies in Cultural Heritage*, Ioannina 2008, pp. 91-106.
- FORTE 2010 = M. FORTE (a cura di), *Cyberarcheology*, *BAR IS* 2177, Oxford 2010.
- FORTE 2014 = M. FORTE, *Çatalhöyük: a Digital approach for the Study of a Neolithic Town*, in R. Tamborrino (ed.), *Digital Urban History: Telling the History of the City at the age of the ICT Revolution*, Roma 2014, pp. 1-10.
- FORTE 2016 = M. FORTE (a cura di), *Regium@Lepidi 2200. Archeologia e nuove tecnologie per la ricostruzione di Reggio Emilia in età romana*, Bologna 2016.
- FORTE et alii 2006 = M. FORTE - S. PISCARIN - E. PIETRONI - C. RUFA, *Multiuser interaction in an archaeological landscape: the Flaminia Project*, in M. FORTE - S. CAMPANA (eds.), *From Space to Place*. Proceedings of the 2nd International Conference on Remote Sensing in Archaeology (Rome, 2006), *BAR IS*, 1568, Oxford 2006, pp. 189-196.
- FORTE-CAMPANA 2016 = M. FORTE - S. CAMPANA (eds.), *Digital Methods and Remote Sensing in Archaeology*, Springer, New York, 2016.
- FORTE-CATANZARITI-MORELLI 2017 = M. FORTE - G. CATANZARITI - G. MORELLI, *Le prospezioni geofisiche nell'area di Parco del Popolo*, in FORTE 2016, pp. 161-173.
- FORTE-DANELON 2015 = M. FORTE - D. DANELON, *Regium@Lepidi 2200 Project in Archeomatica International*, 6, 2015.
- FORTE-GALLESE 2015 = M. FORTE - V. GALLESE, *Embodiment and 3D Archaeology: a Neolithic House at Çatalhöyük*, in R. CROOK - K. EDWARDS - C. HUGHES (eds.), *Breaking Barriers*. Proceedings of the 47th Annual Chacmool Archaeological Conference (2014), Calgary 2015, pp. 35-55.
- FORTE-PISCARIN-PIETRONI 2005 = M. FORTE - S. PISCARIN - E. PIETRONI, *The Appia antica project*, in M. FORTE, *The reconstruction of Archaeological Landscapes through Digital Technologies*. Proceedings of the 2nd Italy-United States Workshop (Roma, 2003), *BAR IS*, 1379, Berkeley 2005, pp. 79-91.
- FRANZONI 1983 = C. FRANZONI, *Liana dei Metelli nel Museo Civico Archeologico di Reggio Emilia*, in *Miscellanea di studi archeologici e di antichità*, 1, Modena 1983, pp. 105-117.
- FRANZONI 1999a = C. FRANZONI (a cura di), *Il Portico dei marmi. Le prime collezioni a Reggio Emilia e la nascita del Museo civico*, Reggio Emilia 1999.
- FRANZONI 1999b = C. FRANZONI, *Gli studi antiquari di Michele Fabrizio Ferrarini*, in FRANZONI 1999a, pp. 25-37.
- FRANZONI 1999c = C. FRANZONI, *Matteo Maria Boiardo, Albertino Correggi e l'istituzione di una raccolta pubblica di antichità in un decreto reggiano del 1493*, in FRANZONI 1999a, pp. 43-44.
- FRANZONI 1999d = C. FRANZONI, *Marmi antichi tra privato e pubblico agli inizi del Cinquecento*, in FRANZONI 1999a, p. 57-63.
- FRANZONI 1999e = C. FRANZONI, *Scoperte di antichità, studi e collezioni tra Cinquecento e Seicento*, in FRANZONI 1999a, pp. 73-81.
- FRANZONI 1999f = C. FRANZONI, *Una dissertazione di Sertorio Orsato e una scoperta archeologica presso Taneto nel Seicento*, in FRANZONI 1999a, pp. 93-95, fig. 37.
- FRANZONI 1999g = C. FRANZONI, *Ricerche archeologiche a Taneto nel Settecento*, in FRANZONI 1999a, p. 139.
- FRANZONI 2008 = C. FRANZONI, *Sarcofago dedicato da C. Decimius Philargyrio*, in CALZONA 2008, p. 449, n. 37, fig. 37.
- GAELOTTI 2010-2011 = G. GAELOTTI, *REuse the city, dal programma al progetto della città*, tesi di laurea (relatore prof. M.C. Treu), Facoltà di Architettura e Società, Politecnico di Milano, anno accademico 2010-2011.
- GHIRRI 2001 = L. GHIRRI, *Il profilo delle nuvole - Immagini di un paesaggio italiano*, Milano 2001.
- GRAZIOLI-GUADAGNINI 2016 = E. GRAZIOLI - W. GUADAGNINI, *Fotografia Europea - vol. 11*, Milano 2016.
- HIRSCH 1996 = E. HIRSCH, *Landscape: Between Place and Space*, in E. HIRSCH - M.

- O'HANLON. (eds.), *The Anthropology of Landscape. Perspectives on Place and Space*, Oxford, 1996.
- LAI 2000 = F. LAI, *Antropologia del paesaggio*, Roma, 2000.
- LENCLUD 1995 = G. LENCLUD, *Ethnologie et paysage*, in C. VOISENAT (ed.), *Paysage au pluriel. Pour une approche ethnologique des paysages*, Paris, 1995, pp. 2-17.
- LEROI-GOURHAN 1977 = A. LEROI-GOURHAN, *Il gesto e la parola*, Torino, 1977.
- LEVI STRAUSS 1966 = C. LEVI STRAUSS, *Antropologia Strutturale*, Milano, 1966.
- LIPPOLIS 2000 = E. LIPPOLIS, *Reggio Emilia* in MARINI CALVANI 2000, pp. 413-422.
- 8), III, Bologna 1987, pp. 103-152.
- LOCATELLI-MALNATI 2011 = D. LOCATELLI - L. MALNATI *Tutela e aspetti legislativi: il ruolo delle Soprintendenze*, in M.T. GUAITOLI (a cura di), *Emergenza sostenibile – Metodi e strategie dell'archeologia urbana*. Atti della giornata di studi (Bologna, 2009), Bologna 2011 (ed. online).
- MACELLARI 1999 = R. MACELLARI, *Il patrimonio disperso (1834-1862). Verso l'istituzione di un Gabinetto di Antichità Patrie*, in FRANZONI 1999a, pp. 147-152.
- MACELLARI 2007 = R. MACELLARI, *Prima delle Mura. La città romana*, in G. BADINI - W. BARICCHI - A. MARCHESINI (a cura di), *La Cerchia Scomparsa. Reggio e le sue Mura*, Reggio Emilia 2007, pp. 88-90, figg. 1-2.
- MACELLARI 2008a = R. MACELLARI, *Stele funeraria a pseudo edicola dei Pettii*, in CALZONA 2008, p. 398 s., n. 4, fig. 4.
- MACELLARI 2008b = R. MACELLARI, *Ara funeraria di C. Fundanius Eucharistus*, in CALZONA 2008, p. 400 s., n. 5, fig. 5.
- MACELLARI 2013 = R. MACELLARI, *La principale area archeologica di Reggio Emilia nei luoghi di Ludovico Ariosto*, in C. BAJA GUARIENTI - A. CANOVI (a cura di), *Di nuovo al Maurizioano*, in *Quaderno*, 5, Reggio Emilia 2013, pp. 71-77.
- MALNATI 1988 = L. MALNATI, *L'origine di Regium Lepidi e il problema della romanizzazione dell'Emilia Romagna*, in *Studi e Documenti di Archeologia*, 4, pp. 103-52.
- MARINI CALVANI 1989 = M. MARINI CALVANI (a cura di), *Tutela archeologica e pianificazione*. Atti del Convegno (Parma, 9 giugno 1989), Parma 1989.
- MARINI CALVANI 2000 = M. MARINI CALVANI (a cura di), *Aemilia. La cultura romana in Emilia Romagna dal III secolo a.C. all'età costantiniana*, Catalogo della Mostra (Bologna, 2000), Venezia 2000.
- MENICHINI-CARAVAGGI 2006 = S. MENICHINI - L. CARAVAGGI, *Linee guida per la progettazione integrata delle strade*, Firenze 2006.
- MORANDI 2003 = M. MORANDI, *Progettare una strada. Progettare la città – La via Emilia a Modena*, Firenze 2003.
- MORIGI-MACELLARI-BERGAMINI 2016 = A. MORIGI - R. MACELLARI - S. BERGAMINI, *La città invisibile. Per la carta archeologica e la forma urbana di Regium Lepidi*, in FORTE 2016, pp. 77-95.
- PELLEGRINI 1996 = S. PELLEGRINI, *La viabilità e l'urbanistica* in G. AMBROSETTI - R. MACELLARI, (a cura di), *Lepido Regio. La città di Reggio Emilia in età romana*, Reggio Emilia 1996, p. 14-17.
- PERI 2006 = A. PERI, *Introduzione*, in DALL'AGLIO-DI COCCO 2006.
- PESCARIN et alii 2007 = S. PESCARIN - M. FORTE - A. GUIDAZZOLI - M. MAURI - M.E. BONFIGLI, *Bologna in età Romana dal GIS alla Realtà Virtuale*, in A. CORALINI - D. SCAGLIARINI CORLÀITA (a cura di), *Ut natura ars. Virtual reality e archeologia*. Atti della giornata di studi (Bologna, 2002), Imola 2007, pp. 115-122.
- PESCARIN-PIETRONI-FERDANI 2013 = S. PESCARIN - E. PIETRONI - D. FERDANI, *A procedural Approach to the Modeling of Urban Historical Contexts*, in F. CONTRERAS - M. FARJAS - F. J. MELERO (eds.), *Fusion of cultures*. Proceedings of the 38th Annual Conference on Computer Applications and Quantitative Methods in Archaeology (Granada, 2010), *BAR IS*, 2494, Oxford 2013, pp. 63-70.
- PODINI 2013a = M. PODINI (a cura di), *Tutela archeologica e progresso: un accordo possibile*. Atti del Convegno (Reggio Emilia, 2012), *Strenna di Pagine d'Archeologia*, 1, Reggio Emilia 2013.
- PODINI 2013b = M. PODINI, *L'altra archeologia*, in PODINI 2013a, pp. 3-11.
- PODINI ET ALII 2013 = M. PODINI - I. TIRABASSI - S. CAVALLARI - E. CAVAZZA, *La Carta delle Potenzialità del PSC di Campegine*, in PODINI 2013a, pp. 35-42.
- PODINI-LOSI 2016 = M. PODINI, A. LOSI, *I mosaici di Regium Lepidi alla luce delle scoperte archeologiche*, in C. ANGELELLI - D. MASSARA - F. SPOSITO (a cura di), *Atti AISCOSM*, XXI (Matera, 2016), Roma 2017, pp. 25-36.
- QUINTELLI 2000 = C. QUINTELLI (a cura di), *CittàEmilia – sperimentazioni architettoniche per un'idea di città: Piacenza Fiorenzuola Fidenza Parma Reggio Modena*. Atti dello stage di progettazione architettonica e urbana (Parma, 1998), Milano 2000.
- QUINTELLI 2001 = C. QUINTELLI (a cura di), *S.S.9 Via Emilia – progetti architettonici e nuovi luoghi lungo la via Emilia tra città e città*. Atti del workshop di progettazione architettonica e urbana (Parma, 2000), Milano 2001.
- QUINTELLI 2005a = C. QUINTELLI (a cura di), *La strada ritrovata. Problemi e prospettive dell'architettura della Via Emilia*, Fidenza 2005.
- QUINTELLI 2005b = C. QUINTELLI, *La fenomenologia eloquente della strada. 3. Apparizione e appartenenza*, in QUINTELLI 2005a.
- QUINTELLI 2005c = C. QUINTELLI, *La fenomenologia eloquente della strada. 5. Perdita del ruolo ordinatore*, in QUINTELLI 2005a.
- QUINTELLI 2005d = C. QUINTELLI, *La fenomenologia eloquente della strada. 7. Cancellazione del corpo, cancellazione dell'identità*, in QUINTELLI 2005a.
- QUINTELLI 2005e = C. QUINTELLI, *La fenomenologia eloquente della strada. 11. Intercalato paesaggistico e ruralità*, in QUINTELLI 2005a.
- QUINTELLI 2005f = C. QUINTELLI, *Progetto e costruzione del carattere identitario*, in QUINTELLI 2005a.
- QUINTELLI 2005f = C. QUINTELLI, *La fenomenologia eloquente della strada. 8. Strade parallele*, in QUINTELLI 2005a.
- REBECCHI 1972 = F. REBECCHI, *Considerazioni sulle stele di tipo corniciato, in occasione di un nuovo rinvenimento*, in *AttiMemModena*, 7, s. X, 1972, pp. 181-210.
- RENFREW-ZUBROW 1994 = C. RENFREW - E. ZUBROW, *The Ancient Mind. Elements of Cognitive Archaeology*, Cambridge, 1994.
- RIO 1931 = R. RIO, *Vestigia Crustunei: la vicenda storica dell'agro reggiano*, Reggio Emilia, 1931.
- SCAGLIARINI CORLÀITA-VENTURI 1999 = D. SCAGLIARINI CORLÀITA - E. VENTURI, *Mosaici e pavimenti romani di Regium Lepidi*, Reggio Emilia 1999.
- SILIPRANDI 1936 = O. SILIPRANDI, *Scavi archeologici avvenuti nella provincia di Reggio Emilia nell'ultimo cinquantennio (1886-1935): notizie*, Reggio Emilia 1936, pp. 92-97.
- SIMON 2010 = N. SIMON, *The Participatory Museum, Museum 2.0*, San Francisco 2010.
- STORCHI 1988 = M. STORCHI, *Un territorio: la bassa pianura reggiana. Evoluzione territoriale e lineamenti storici*, in A. ALESSANDRINI - G. BORRETTI - G. CERVÌ - M. CREMASCHI - G. MAZZA - M. FONTANESI - W. STORCHI, *La Pianura. Caratteri ed evoluzione dell'ambiente naturale della pianura reggiana*, Reggio Emilia 1988, pp. 65-10.
- STORCHI 2009 = P. STORCHI, *Proposte per l'identificazione di edifici per spettacolo a Regium*, in *Orizzonti*, 10, 2009, pp. 131-135.
- STORCHI 2014 = M. STORCHI (a cura di), *"The taking of Reggio Emilia". La liberazione di Reggio nei rapporti della 34a Divisione USA, Ricerche Storiche*, n.117, aprile 2014, pag. 109-114.
- STORCHI 2016 = M. STORCHI, *Anche contro donne e bambini. Stragi naziste e fasciste nella terra dei fratelli Cervi*, Reggio Emilia 2016.
- TIRABASSI 2010 = I. TIRABASSI, *Zone ed elementi di interesse archeologico, Allegato 04 – Relazione del Quadro Conoscitivo del PTCP di Reggio Emilia*, 2010. Disponibile online in : <http://www.provincia.re.it/page.asp?IDCategoria=701&IDSezione=20680&ID=389367>.
- TROCCHI-RAIMONDI 2016 = T. TROCCHI - R. RAIMONDI 2016 (a cura di), *Villa Vicus Via. Archeologia e Storia a San Pietro in Casale*, (San Pietro in Casale 2016-2017), Firenze 2016.

Realizzazione editoriale e stampa
Grafiche Step, Parma - dicembre 2017